汕头市潮阳区海门镇落实地块土地利用现状图(2021年)(LS01-LS06)

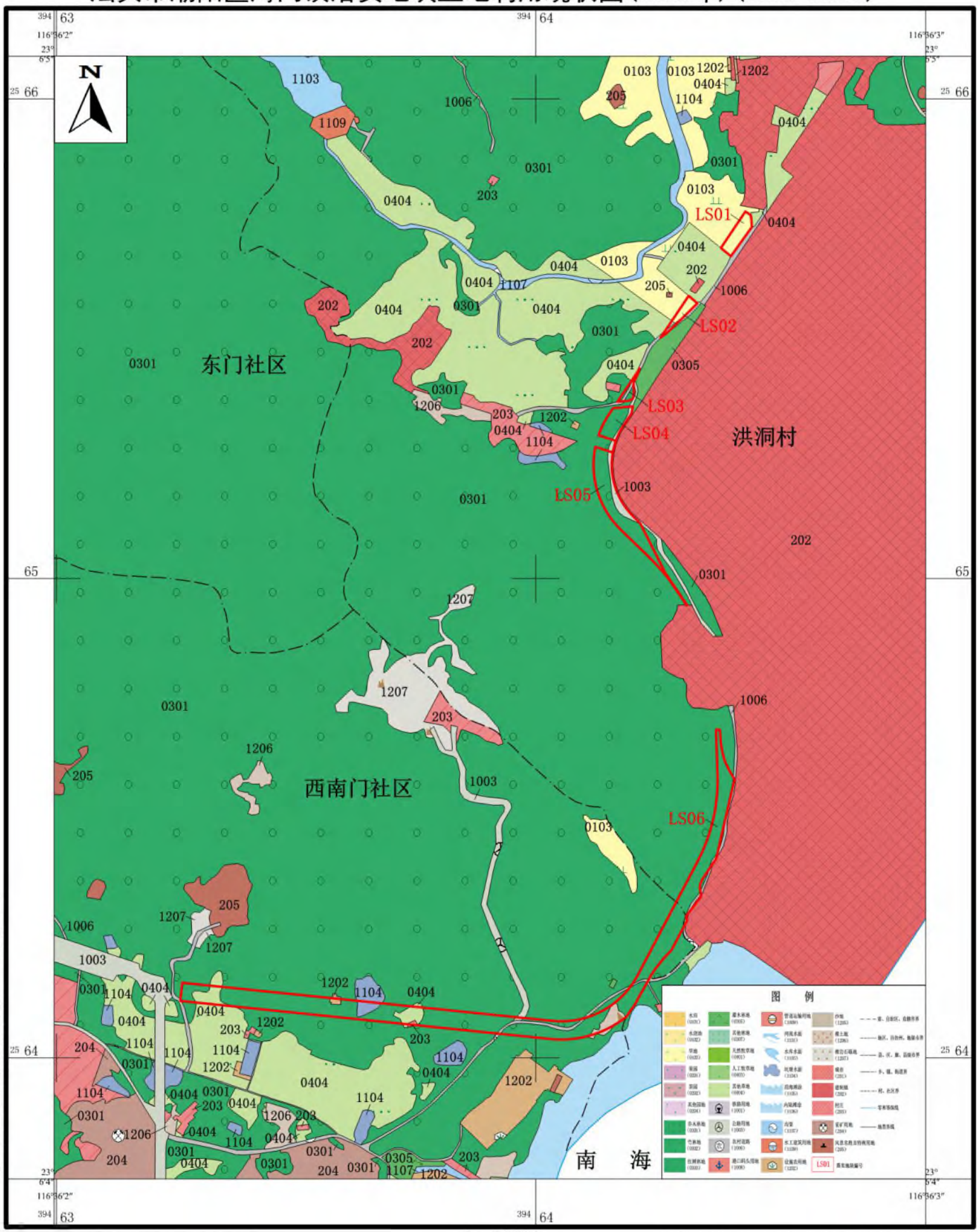

汕头市自然资源局潮阳分局

坐标系:2000国家大地坐标系
高程:1985国家高程基准

1：10000

制图单位：汕头市潮图信息技术有限公司
制图日期：2023年04月

汕头市潮阳区金灶镇落实地块土地利用现状图(2021年)(LS07)

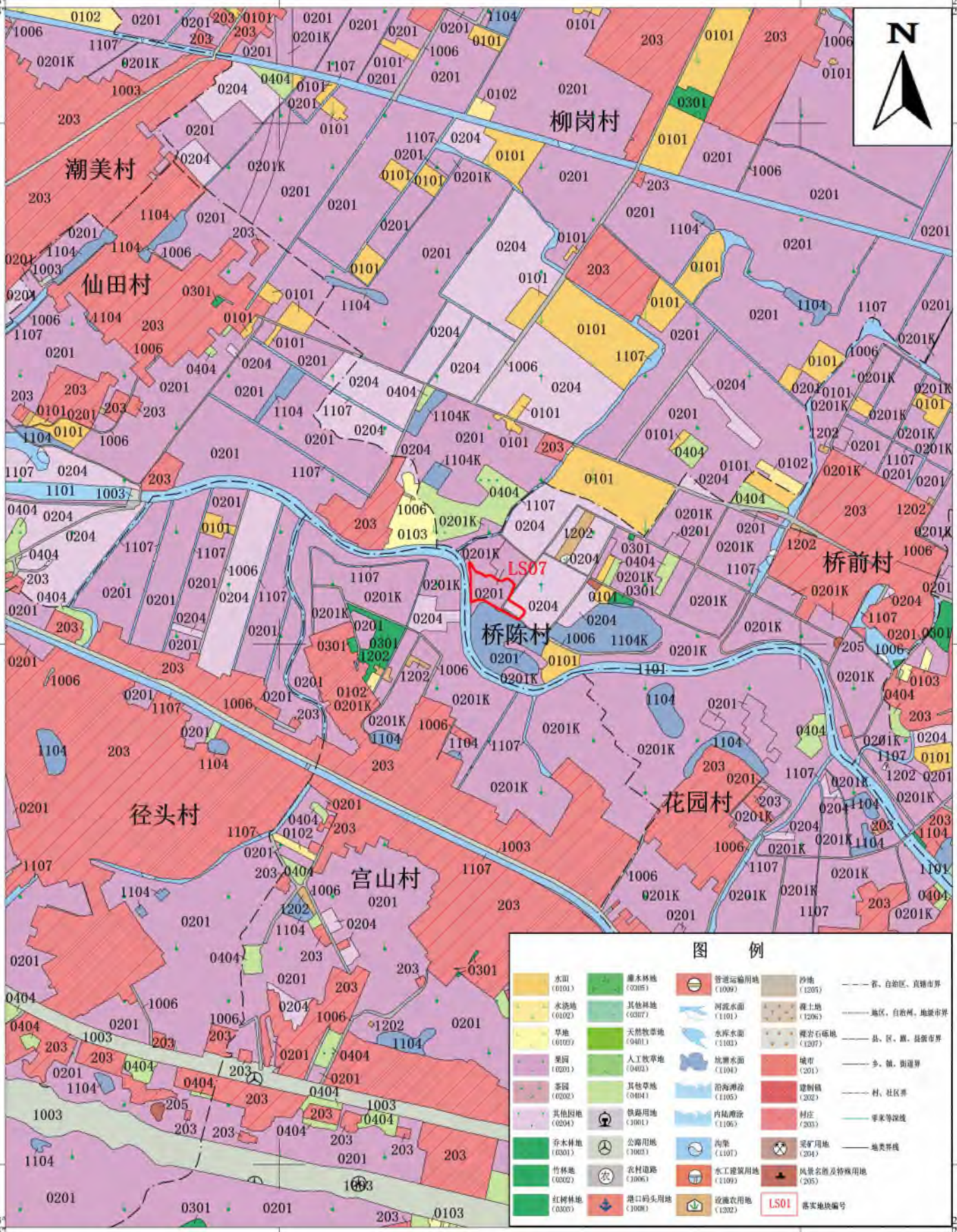

汕头市自然资源局潮阳分局

坐标系:2000国家大地坐标系
高程:1985国家高程基准

1：10000

制图单位：汕头市潮图信息技术有限公司
制图日期：2023年04月

汕头市潮阳区金灶镇落实地块土地利用现状图(2021年)(LS08)

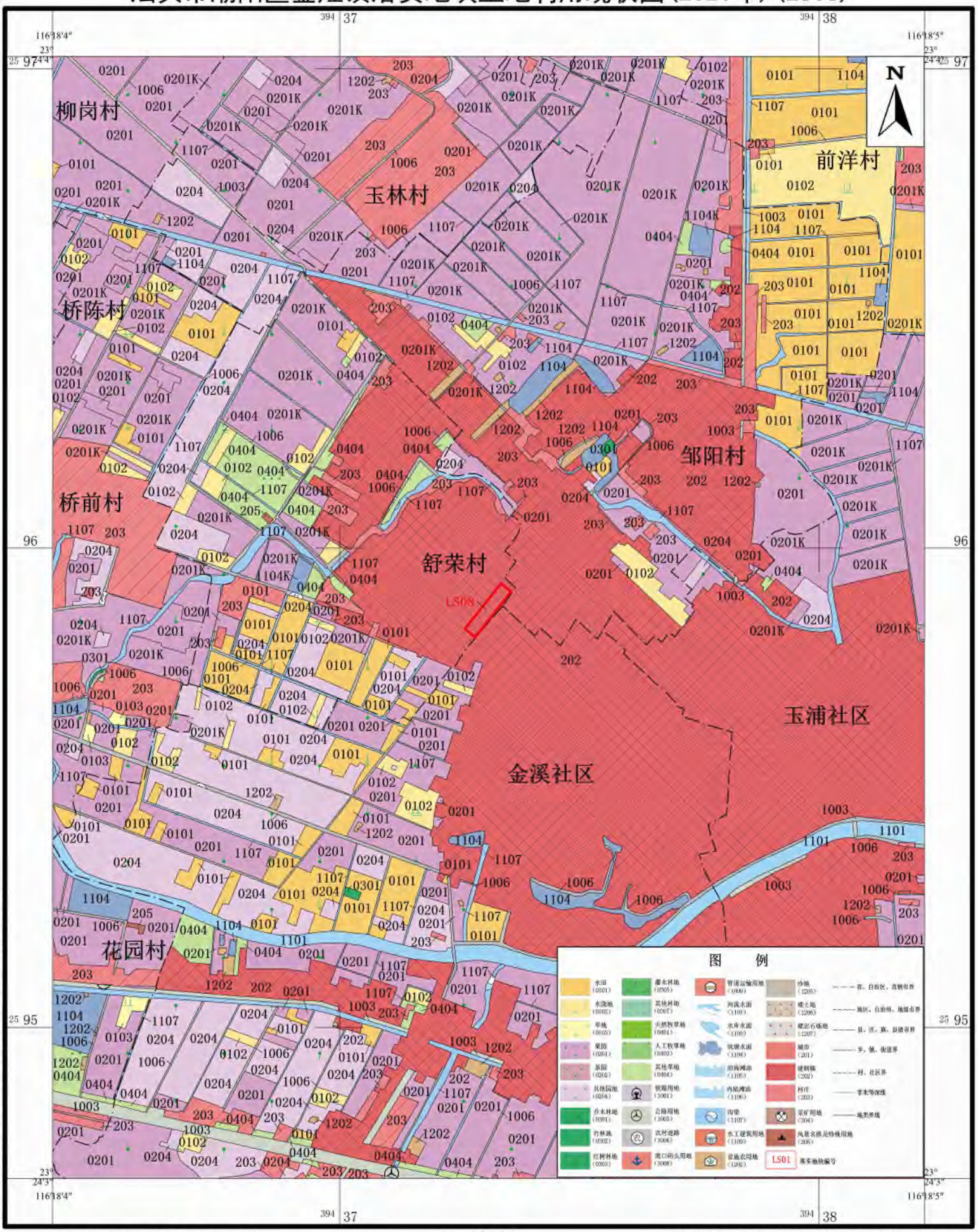

汕头市自然资源局潮阳分局

坐标系:2000国家大地坐标系
高程:1985国家高程基准

1：10000

制图单位：汕头市潮图信息技术有限公司
制图时间：2023年04月

汕头市潮阳区金灶镇落实地块土地利用现状图(2021年)(LS09)

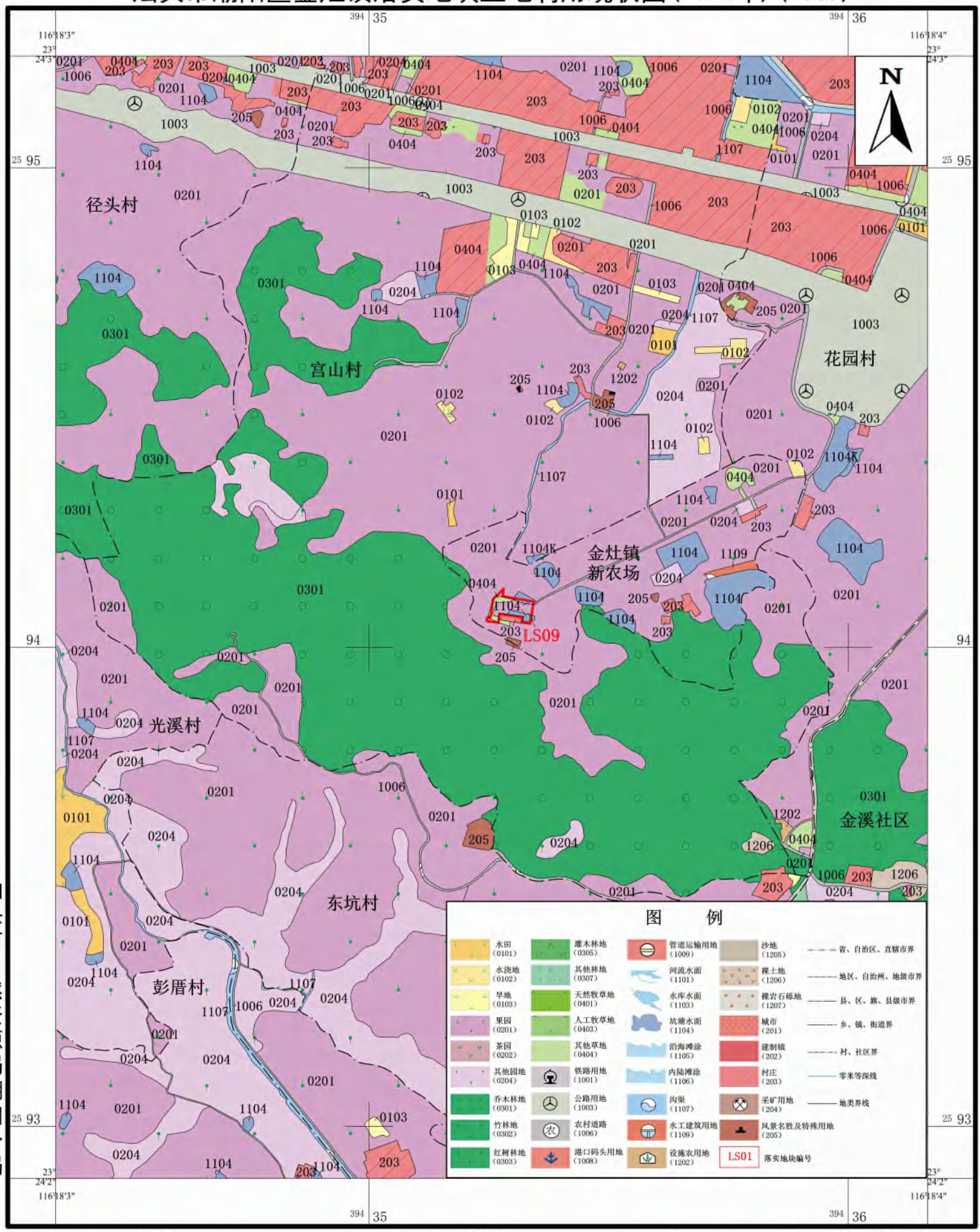

汕头市自然资源局潮阳分局

坐标系:2000国家大地坐标系
高程:1985国家高程基准

1：10000

制图单位：汕头市潮图信息技术有限公司
制图日期：2023年04月

汕头市潮阳区关埠镇落实地块土地利用现状图(2021年)(LS10)

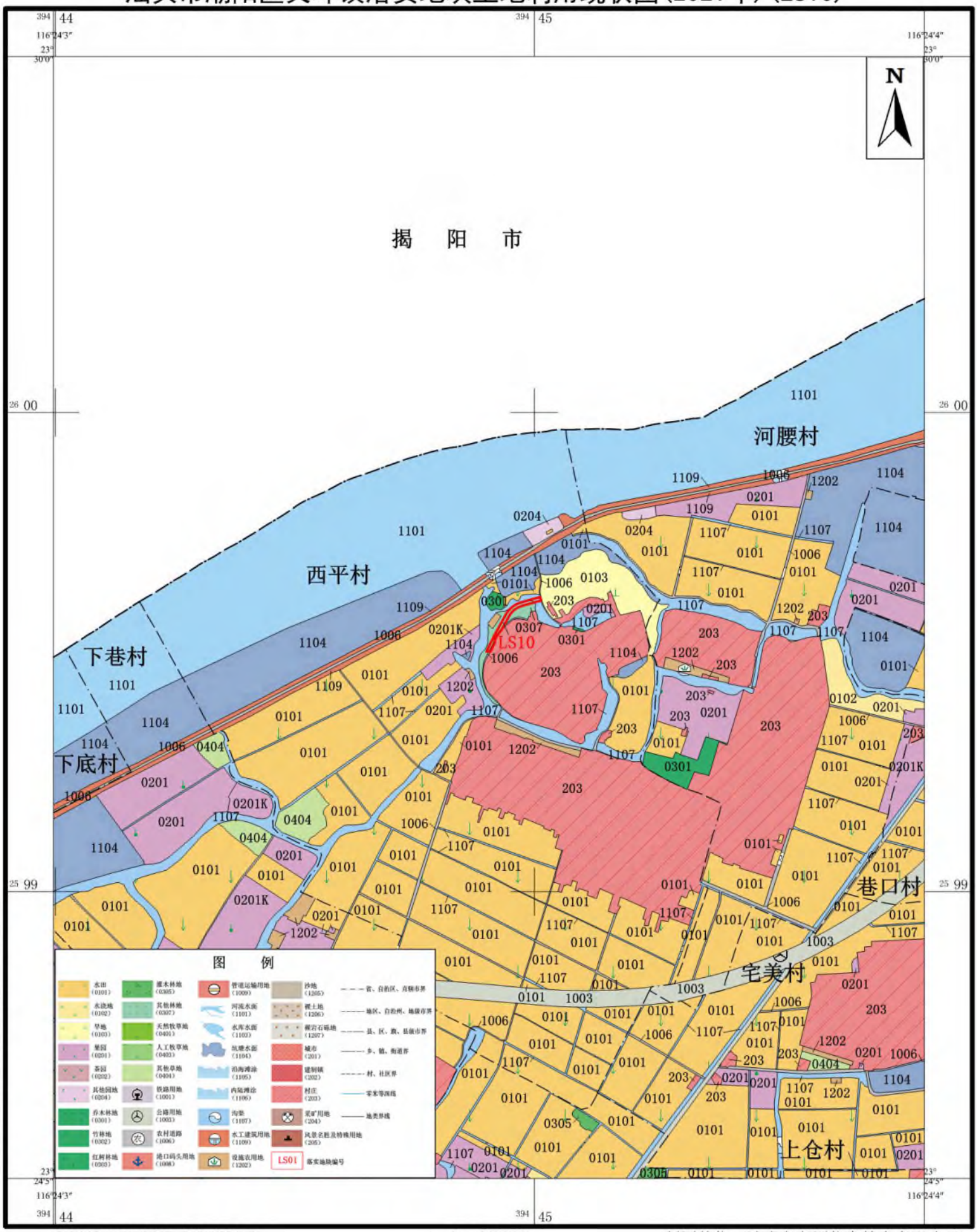

汕头市自然资源局潮阳分局

坐标系:2000国家大地坐标系
高程:1985国家高程基准

1：10000

制图单位：汕头市潮图信息技术有限公司
制图日期：2023年04月

汕头市潮阳区关埠镇落实地块土地利用现状图(2021年)(LS11、LS12)

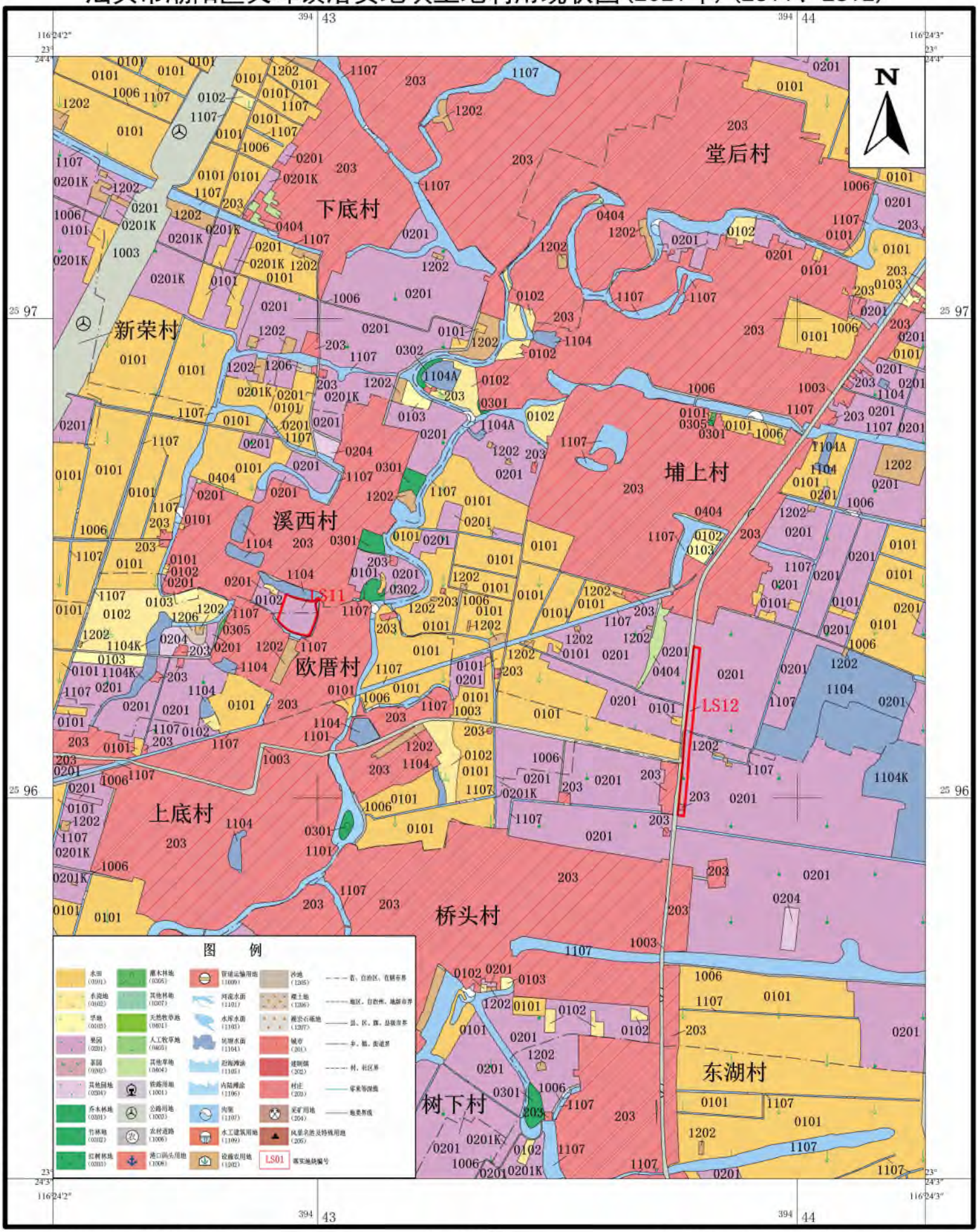

汕头市自然资源局潮阳分局

坐标系:2000国家大地坐标系
高程:1985国家高程基准

1：10000

制图单位：汕头市潮图信息技术有限公司
制图日期：2023年04月

汕头市潮阳区关埠镇落实地块土地利用现状图(2021年)(LS13-LS21)

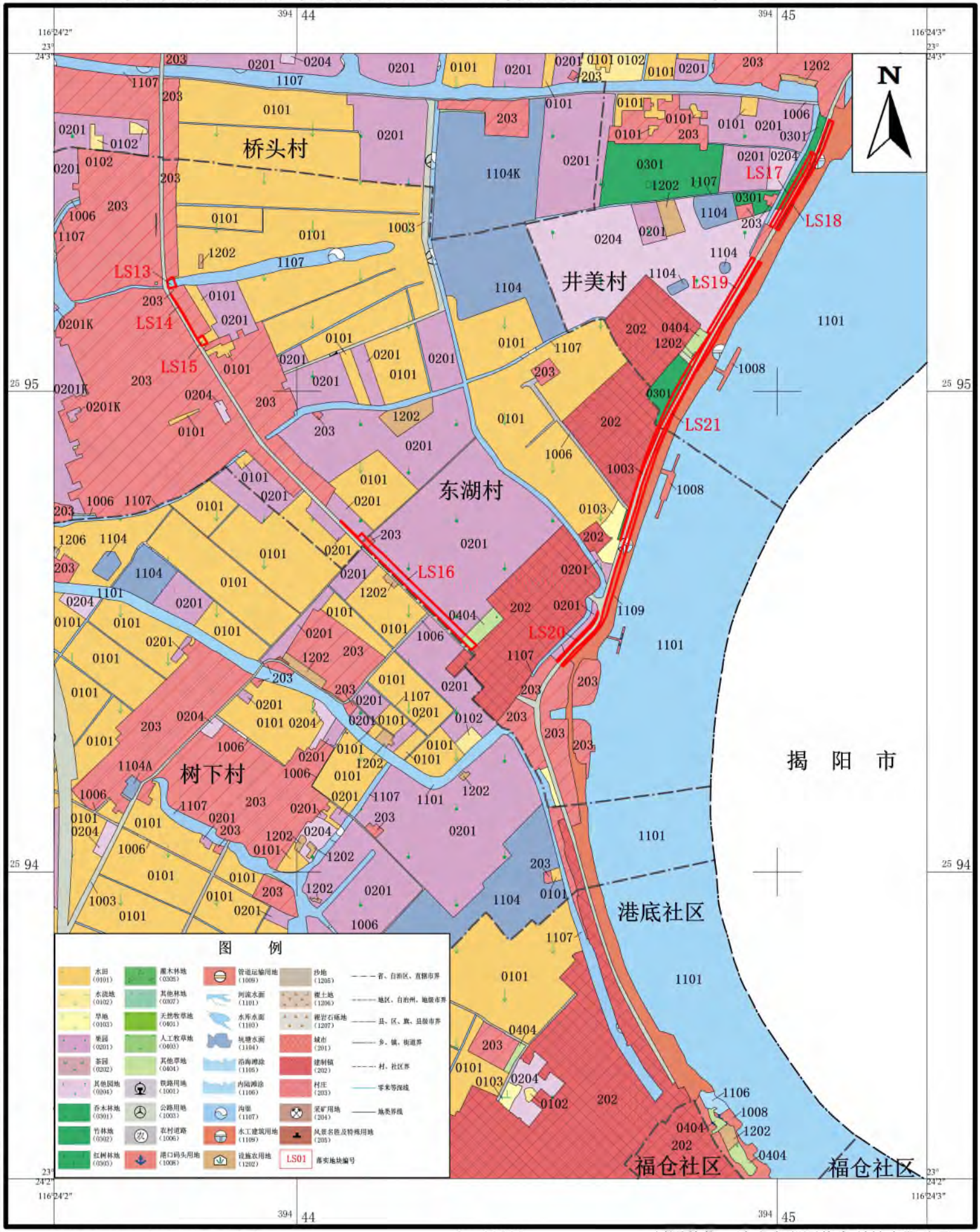

汕头市自然资源局潮阳分局

坐标系:2000大地坐标坐标系
高程:1985国家高程基准

1：10000

制图单位：汕头市潮图信息科技有限公司
制图日期：2023年04月

汕头市潮阳区关埠镇落实地块土地利用现状图(2021年)(LS22-LS25)

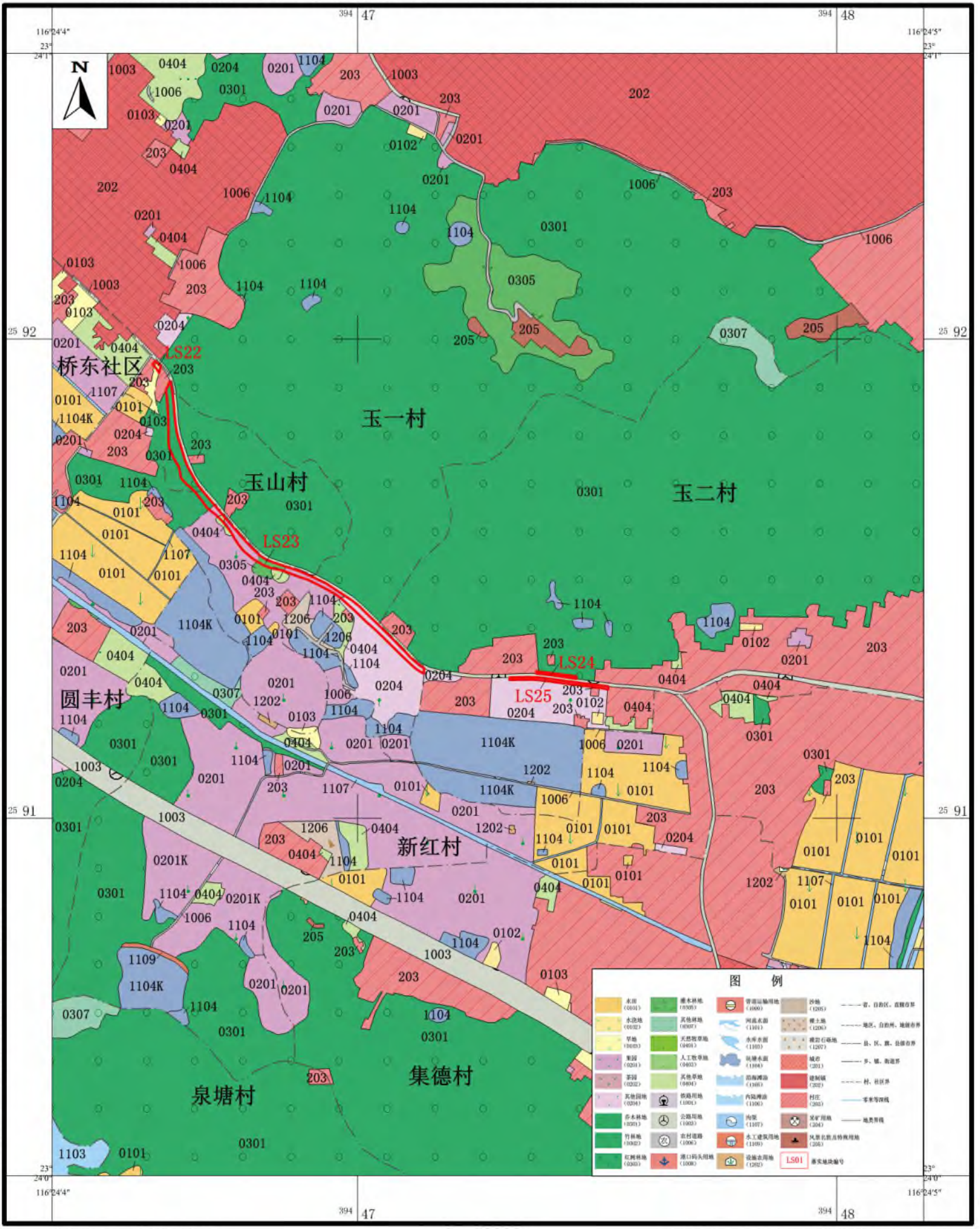

汕头市自然资源局潮阳分局

坐标系:2000国家坐标系
高程:1985国家高程基准

1：10000

制图单位：汕头市潮图信息技术有限公司
制图日期：2023年04月

汕头市潮阳区关埠镇落实地块土地利用现状图(2021年)(LS26、LS27)

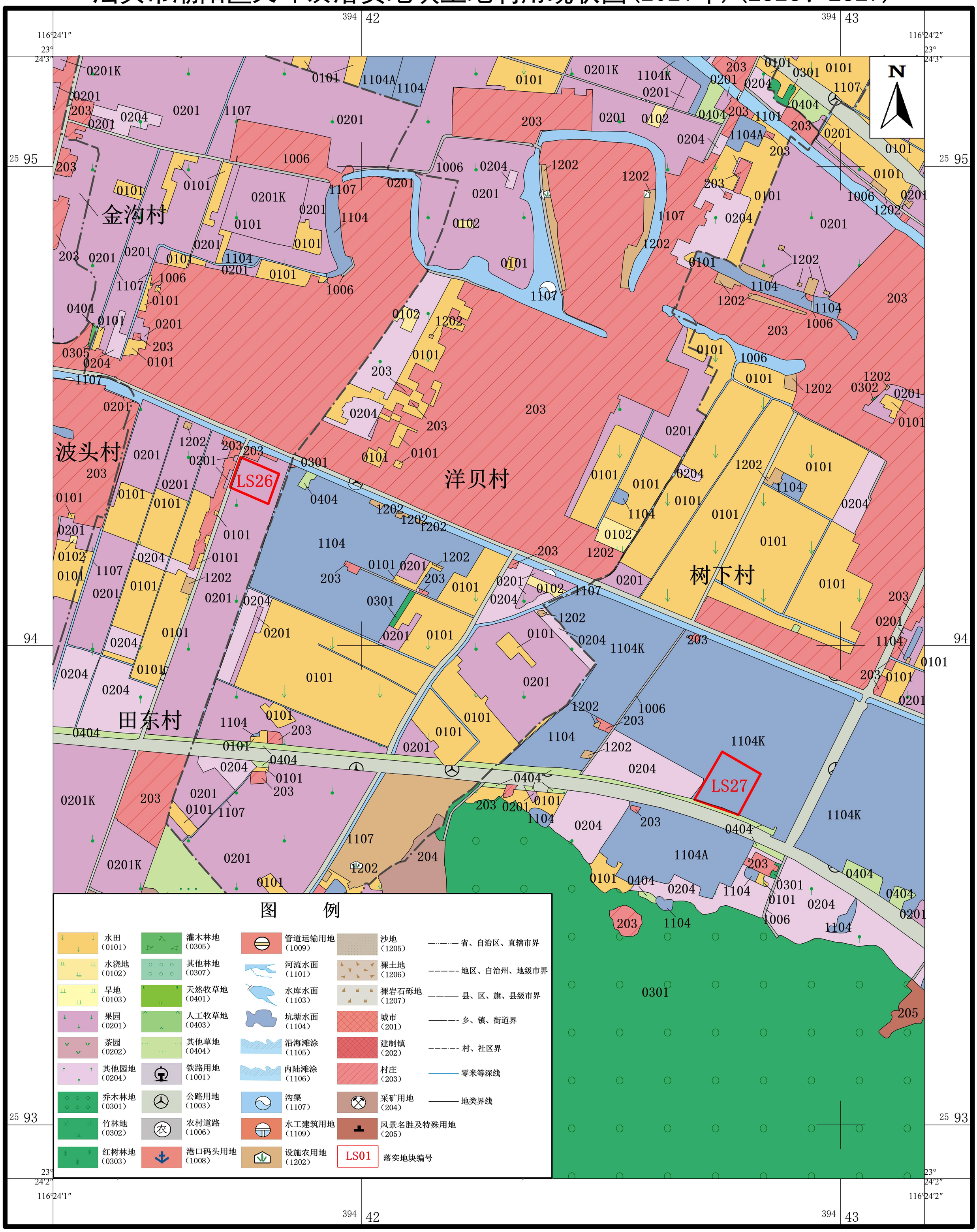

汕头市自然资源局潮阳分局

坐标系:2000国家大地坐标系
高程:1985国家高程基准

1：10000

制图单位：汕头市潮图信息技术有限公司
制图日期：2023年04月

汕头市潮阳区谷饶镇落实地块土地利用现状图(2021)(LS28)

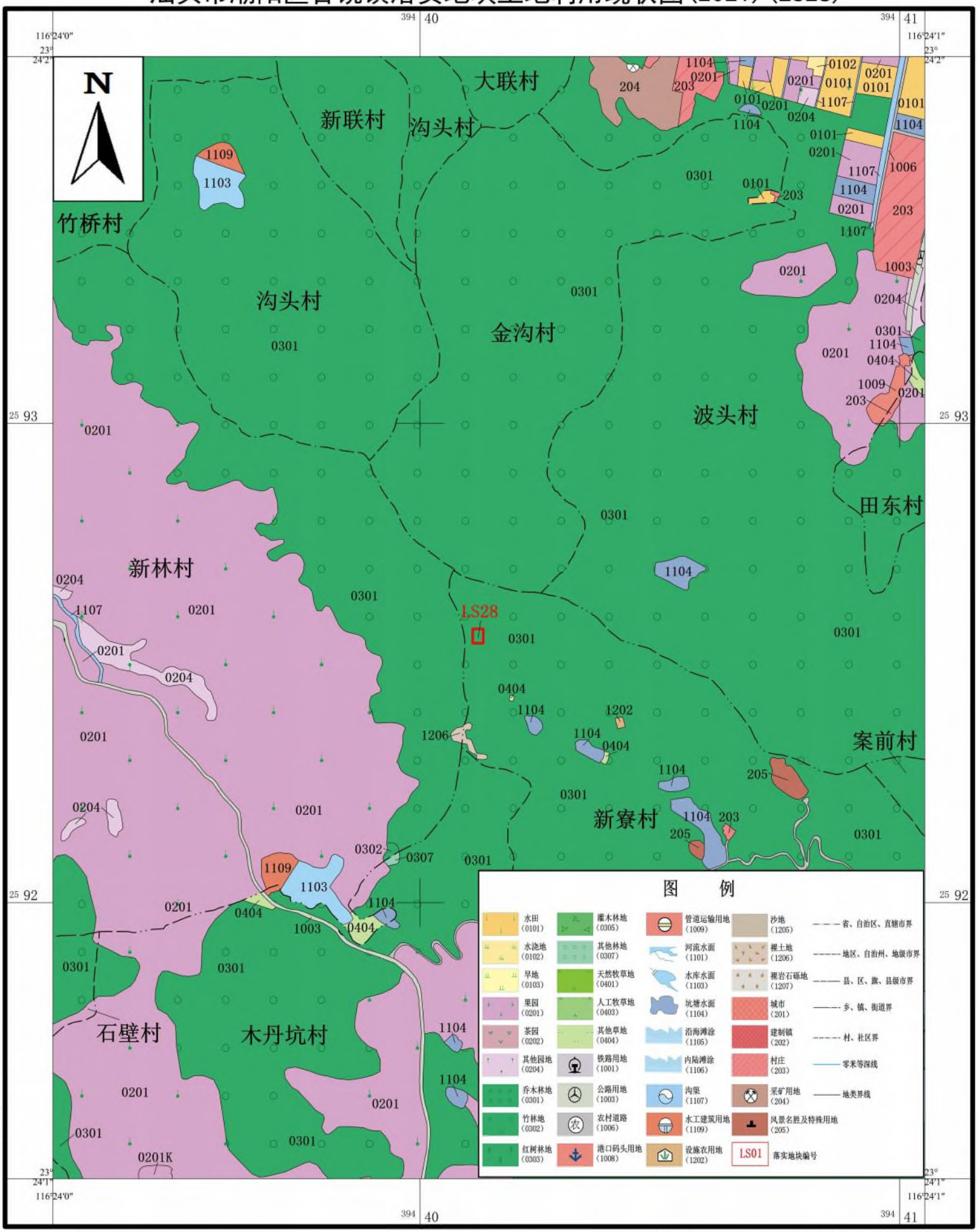

汕头市自然资源局潮阳分局

坐标系:2000国家大地坐标系
高程:1985国家高程基准

1：10000

制图单位：汕头市潮图信息技术有限公司
制图日期：2023年04月

汕头市潮阳区谷饶镇落实地块土地利用现状图(2021年)(LS29)

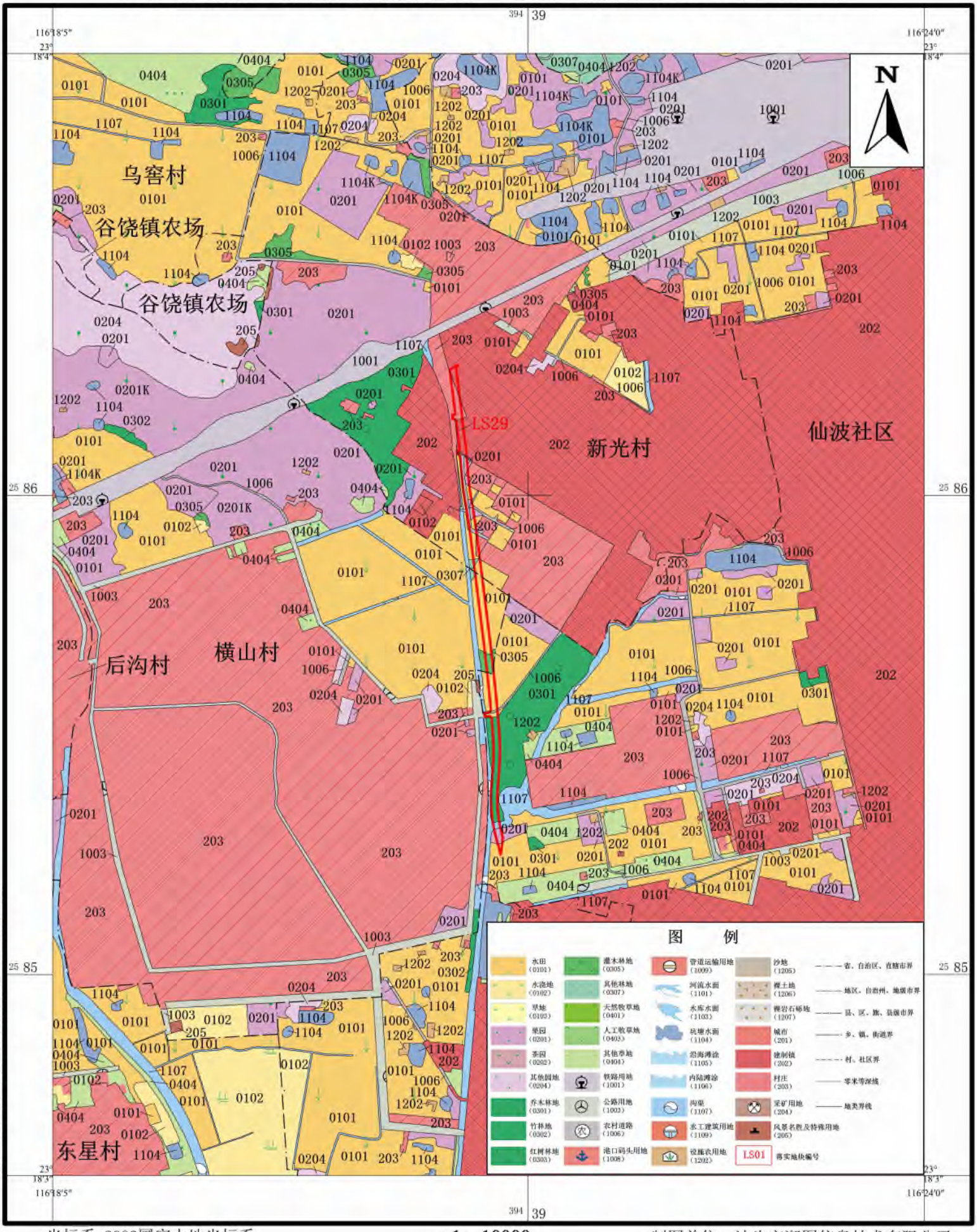

汕头市自然资源局潮阳分局

坐标系:2000国家大地坐标系
高程:1985国家高程基准

1：10000

制图单位：汕头市潮图信息技术有限公司
制图日期：2023年04月

汕头市潮阳区铜盂镇落实地块土地利用现状图(2021年)(LS30)

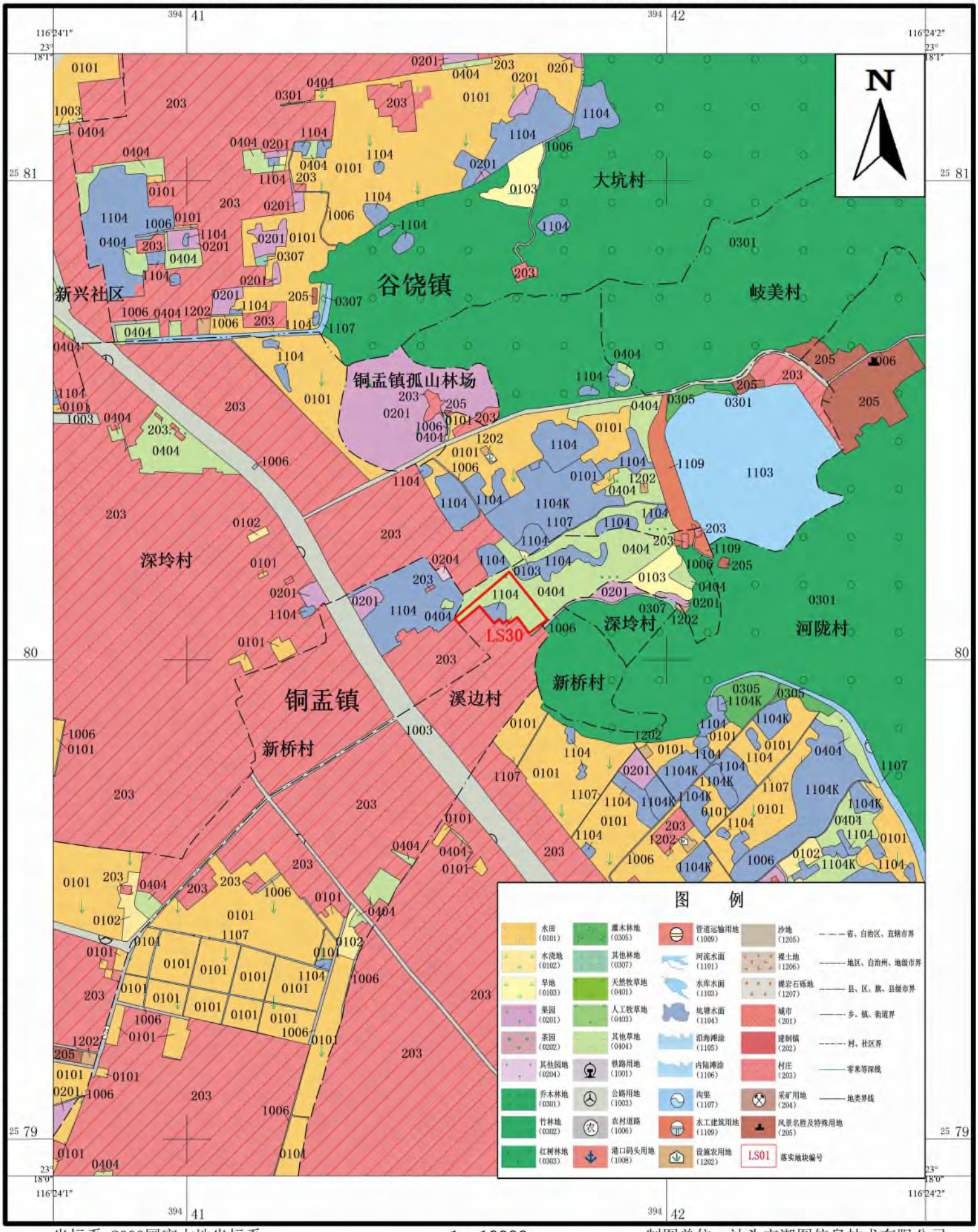

汕头市自然资源局潮阳分局

坐标系:2000国家大地坐标系
高程:1985国家高程基准

1：10000

制图单位：汕头市潮图信息技术有限公司
制图日期：2023年04月

汕头市潮阳区铜盂镇落实地块土地利用现状图(2021年)(LS31-LS33)

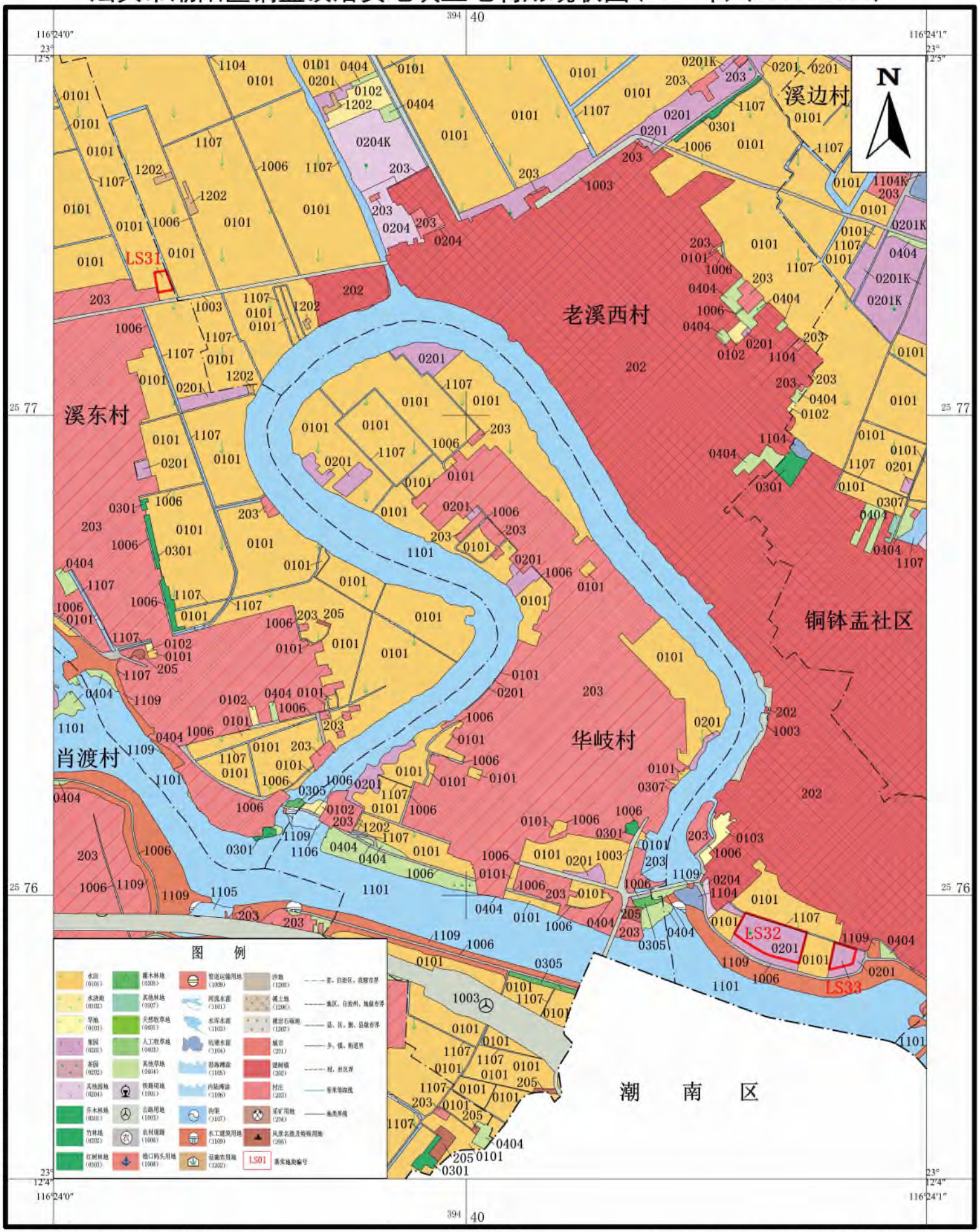

汕头市自然资源局潮阳分局

坐标系:2000国家大地坐标系
高程:1985国家高程基准

1：10000

制图单位：汕头市潮图信息技术有限公司
制图时间：2023年04月

汕头市潮阳区河溪镇落实地块土地利用现状图(2021年)(LS34)

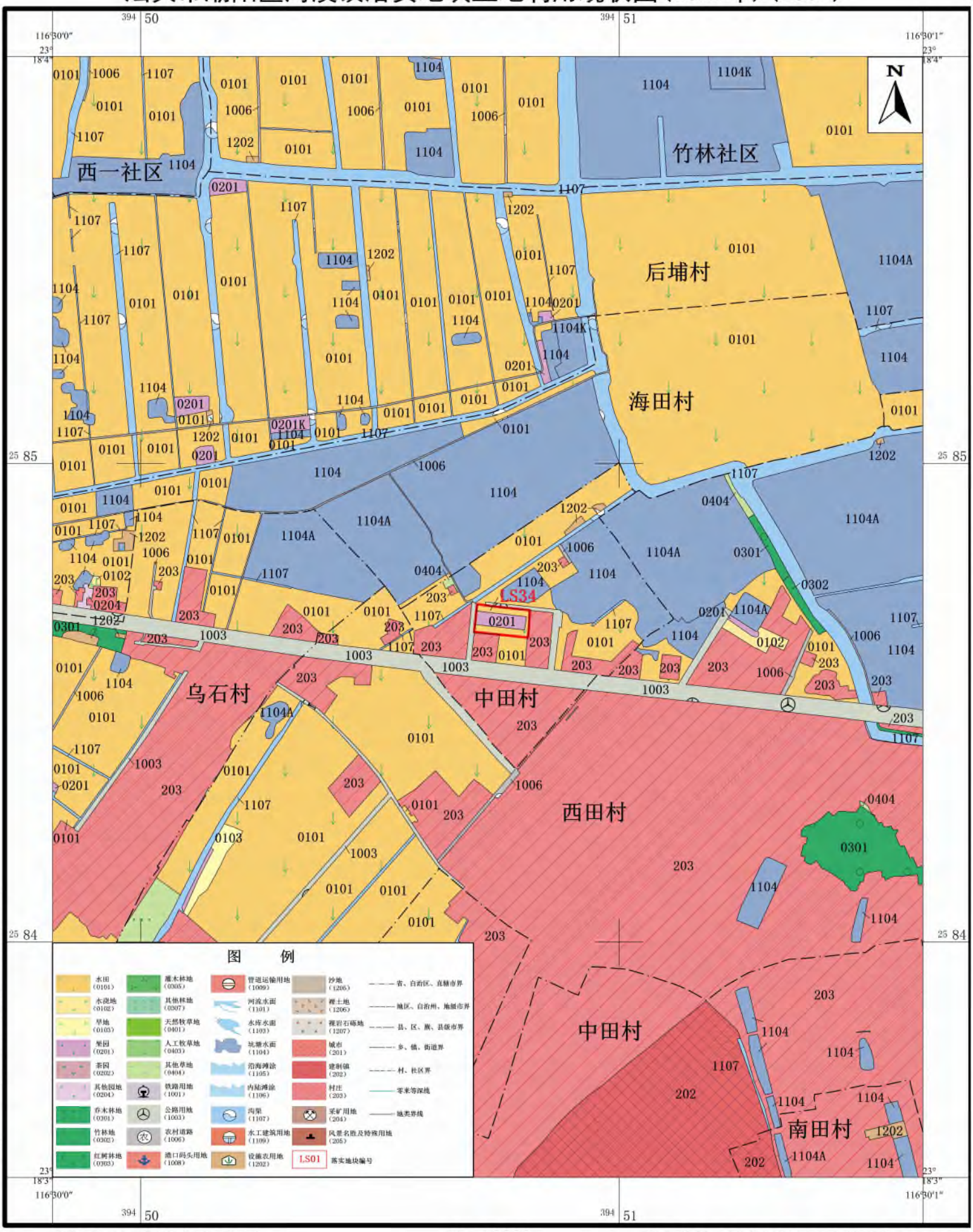

汕头市自然资源局潮阳分局

坐标系:2000国家大地坐标系
高程:1985国家高程基准

1：10000

制图单位：汕头市潮图信息技术有限公司
制图日期：2023年04月

汕头市潮阳区棉北街道落实地块土地利用现状图(2021年)(LS35)

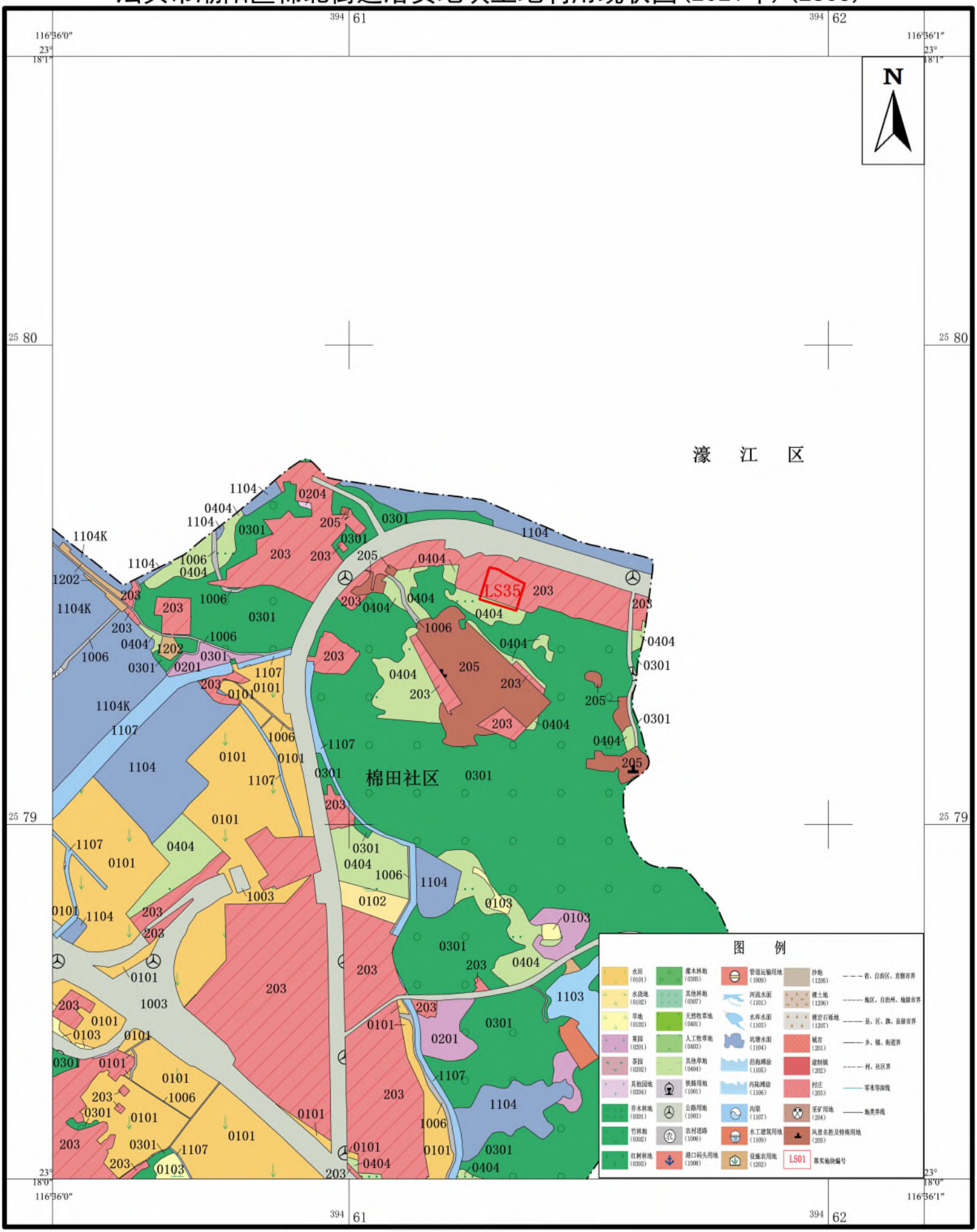

汕头市自然资源局潮阳分局

坐标系:2000国家大地坐标系
高程:1985国家高程基准

1：10000

制图单位：汕头市潮图信息技术有限公司
制图日期：2023年04月

汕头市潮阳区和平镇落实地块土地利用现状图(2021年)(LS36)

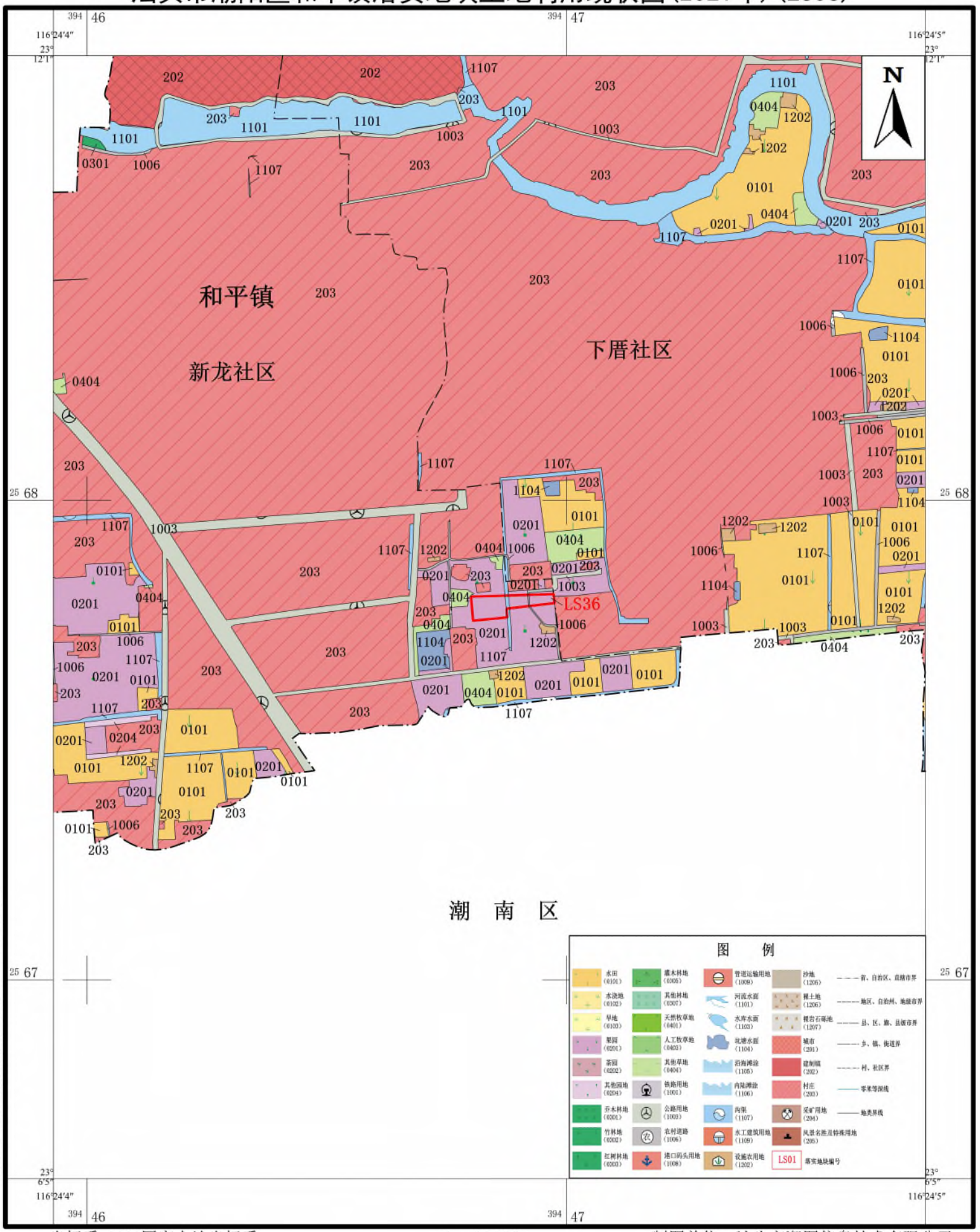

汕头市自然资源局潮阳分局

坐标系:2000国家大地坐标系
高程:1985国家高程基准

1：10000

制图单位：汕头市潮图信息技术有限公司
制图日期：2023年04月

汕头市潮阳区西胪镇落实地块土地利用现状图(2021年)(LS37-LS39)

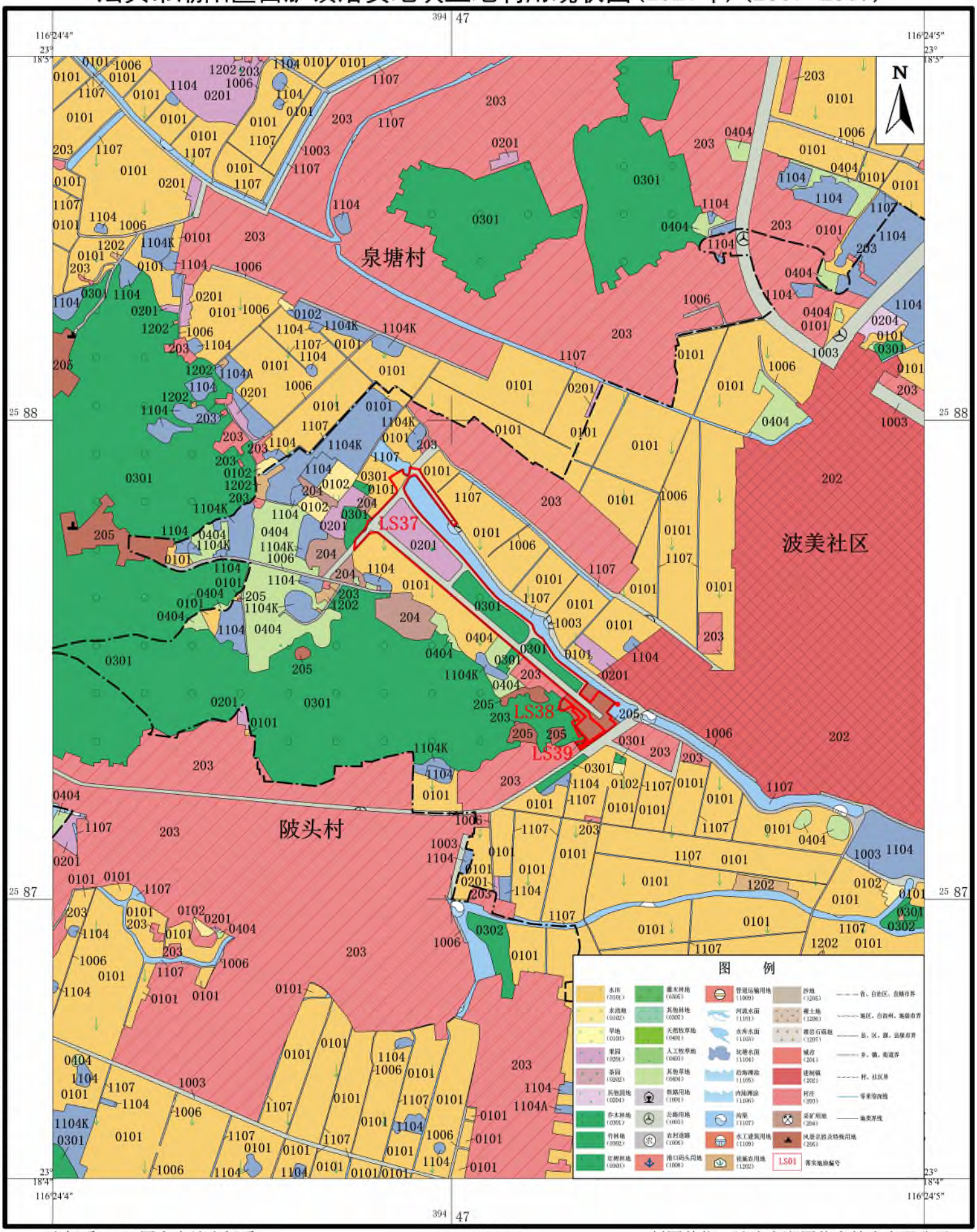

汕头市自然资源局潮阳分局

坐标系:2000国家大地坐标系
高程:1985国家高程基准

1：10000

制图单位：汕头市潮图信息技术有限公司
制图日期：2023年04月

汕头市潮阳区河溪镇落实地块土地利用现状图(2021年)(LS40)

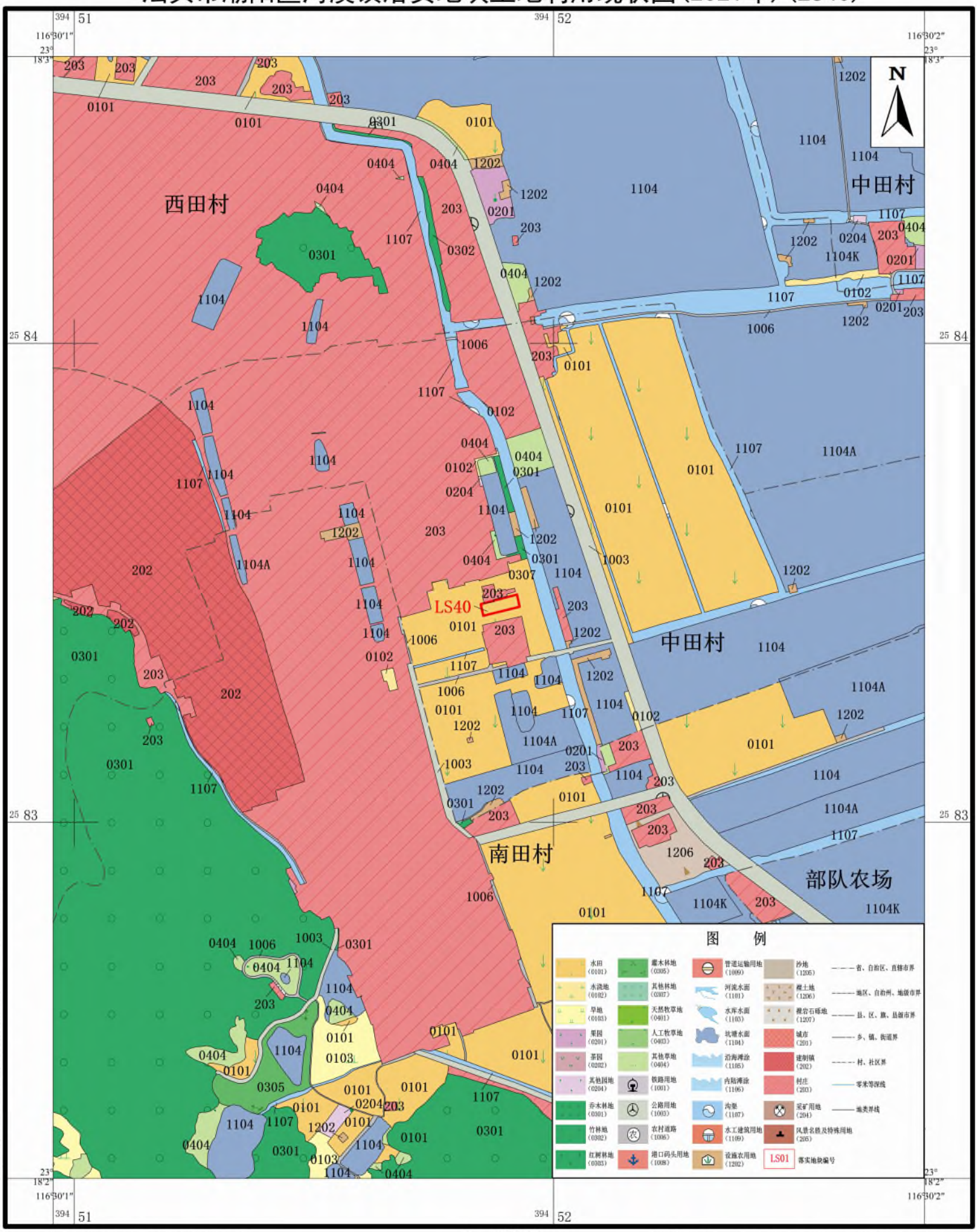

汕头市自然资源局潮阳分局

坐标系:2000国家大地坐标系
高程:1985国家高程基准

1：10000

制图单位：汕头市潮图信息技术有限公司
制图时间：2023年04月