汕头市潮阳区海门镇落实地块土地利用规划图(落实前)(LS01-LS06)

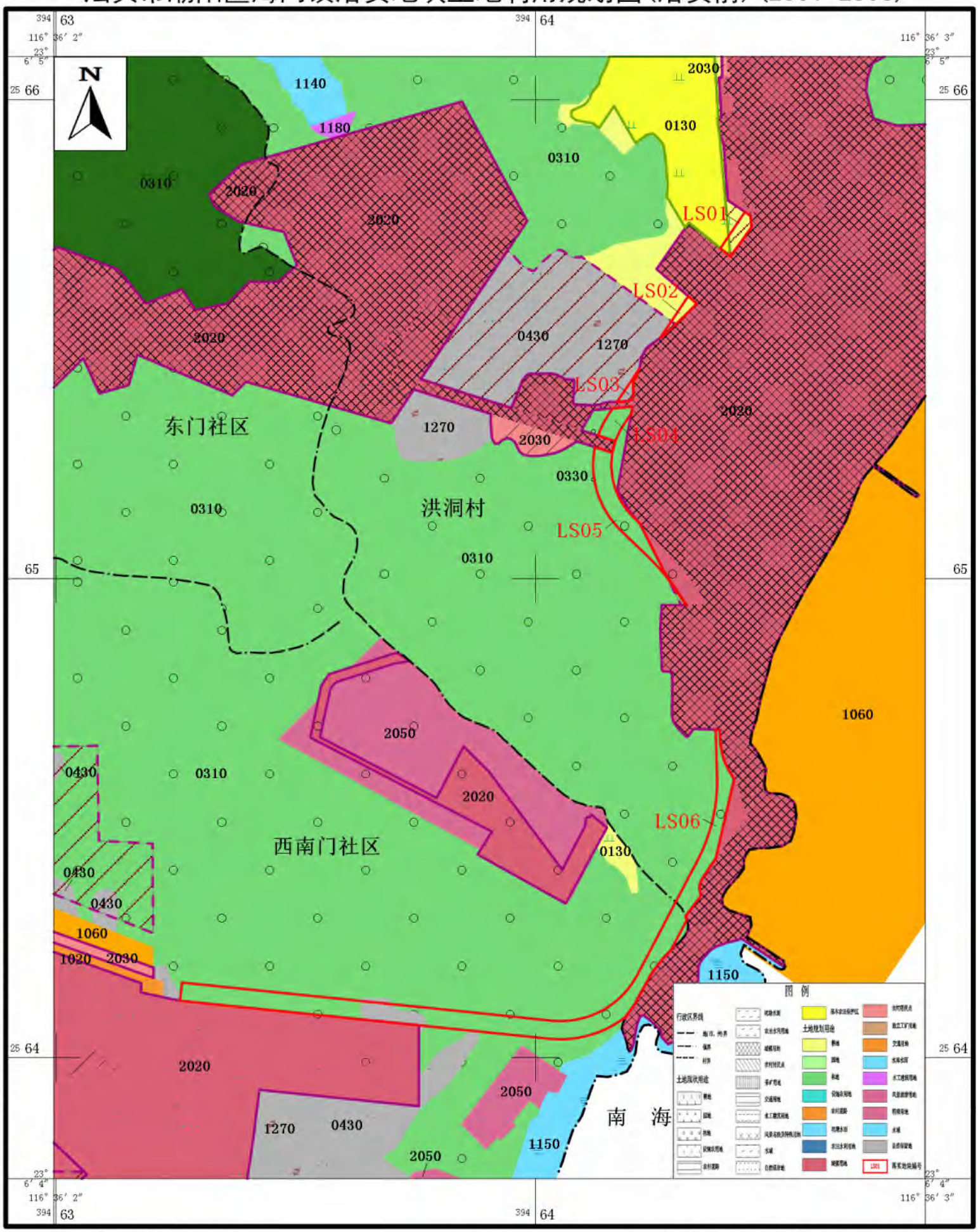

汕头市自然资源局潮阳分局

坐标系:2000国家大地坐标系
高程:1985国家高程基准

1：10000

制图单位：汕头市潮图信息技术有限公司
制图日期：2023年04月

汕头市潮阳区金灶镇落实地块土地利用规划图(落实前)(LS07)

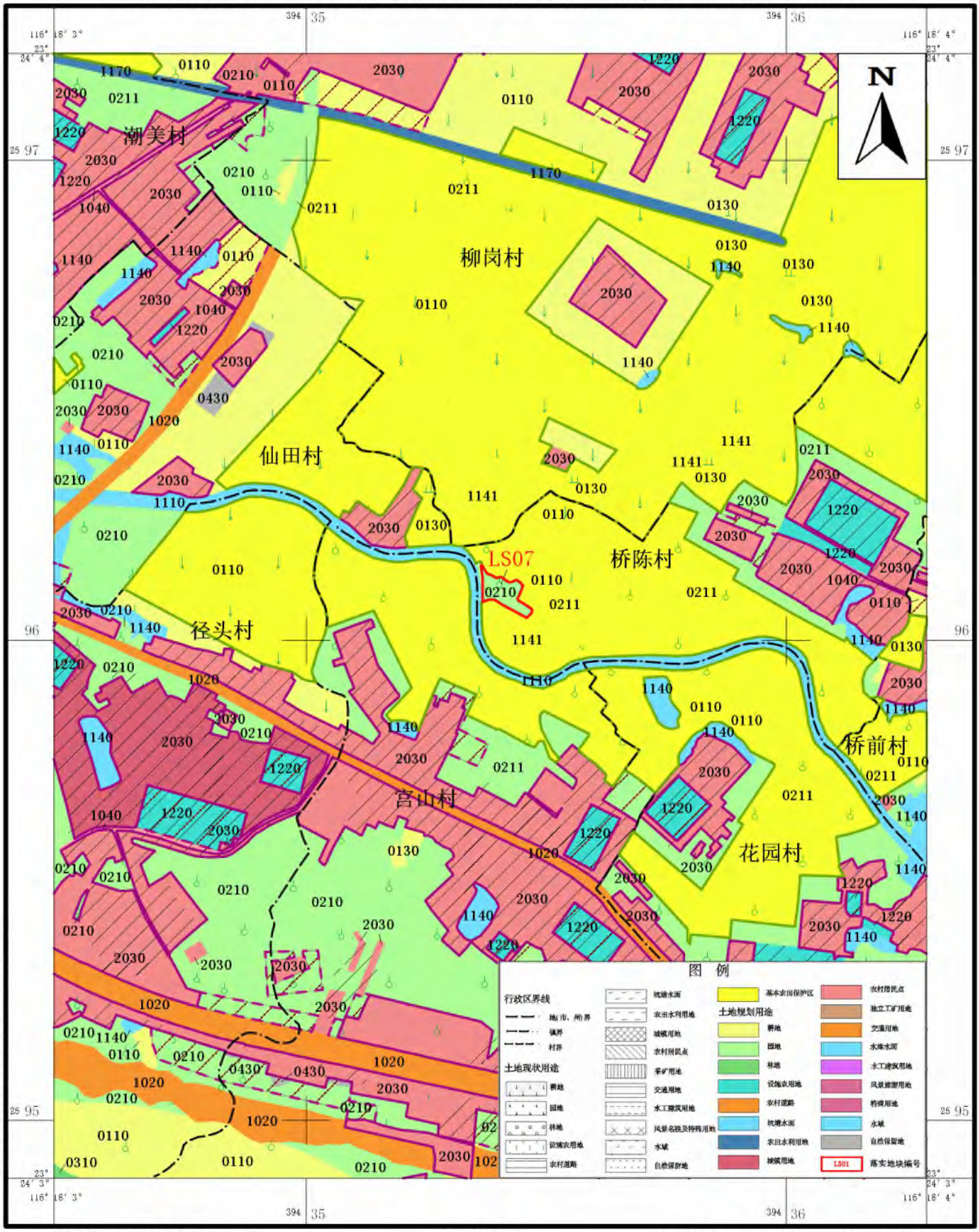

汕头市自然资源局潮阳分局

坐标系:2000国家大地坐标系
高程:1985国家高程基准

1：10000

制图单位：汕头市潮图信息技术有限公司
制图日期：2023年04月

汕头市潮阳区金灶镇落实地块土地利用规划图(落实前)(LS08)

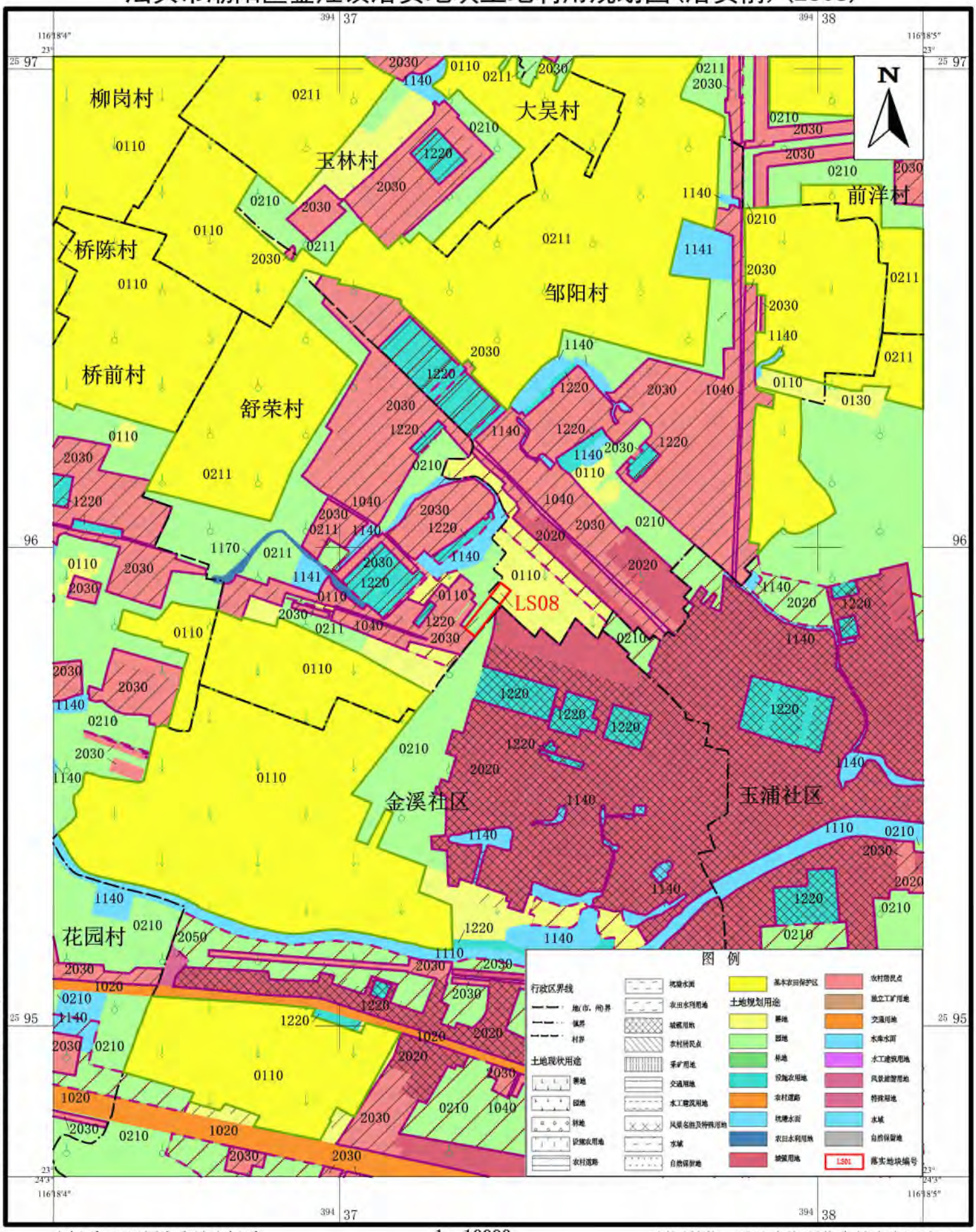

汕头市自然资源局潮阳分局

坐标系:2000国家大地坐标系
高程:1985国家高程基准

1：10000

制图单位：汕头市潮图信息技术有限公司
制图日期：2023年04月

汕头市潮阳区金灶镇落实地块土地利用规划图(落实前)(LS09)

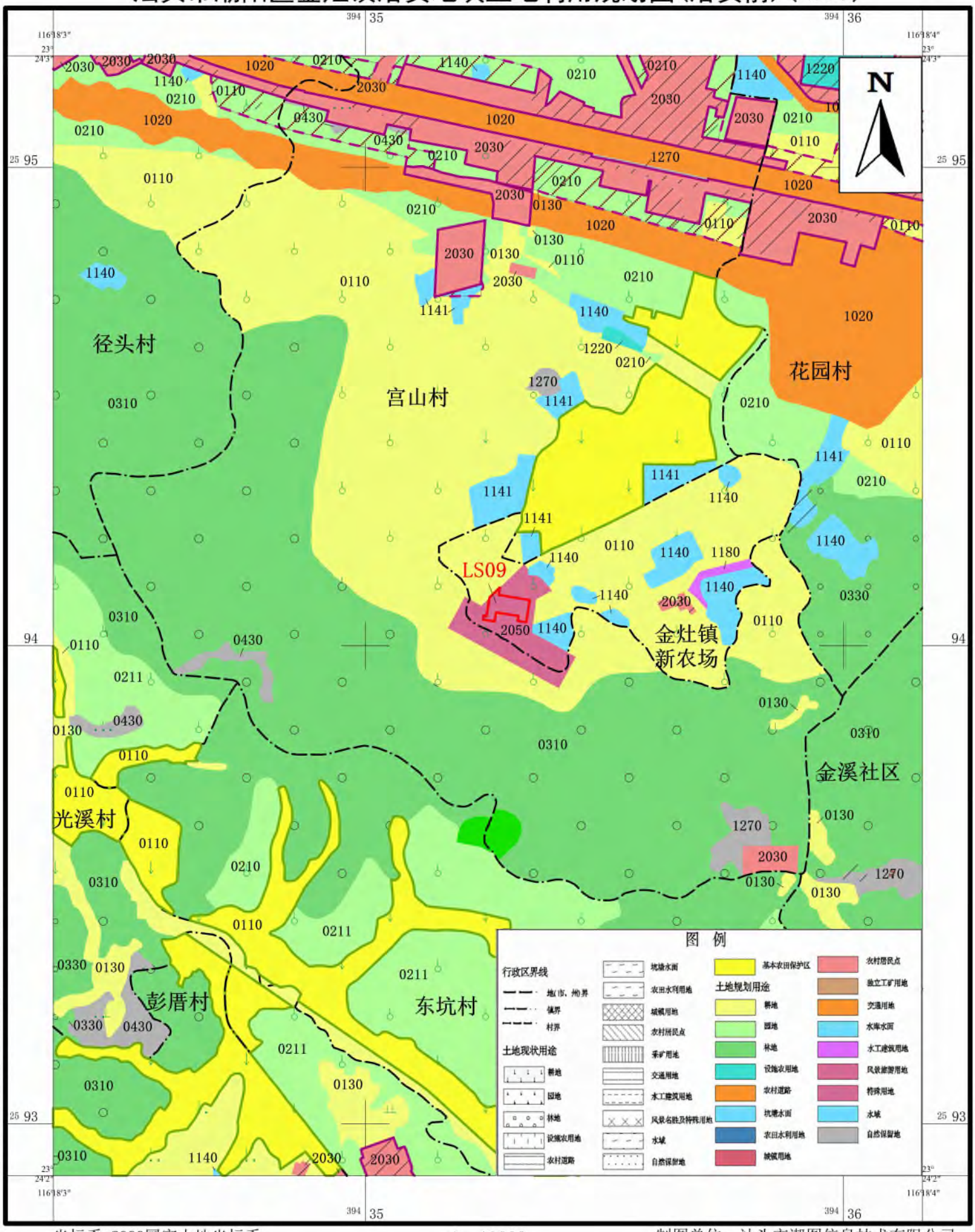

汕头市自然资源局潮阳分局

坐标系:2000国家大地坐标系
高程:1985国家高程基准

1：10000

制图单位：汕头市潮图信息技术有限公司
制图日期：2023年04月

汕头市潮阳区关埠镇落实地块土地利用规划图(落实前)(LS10)

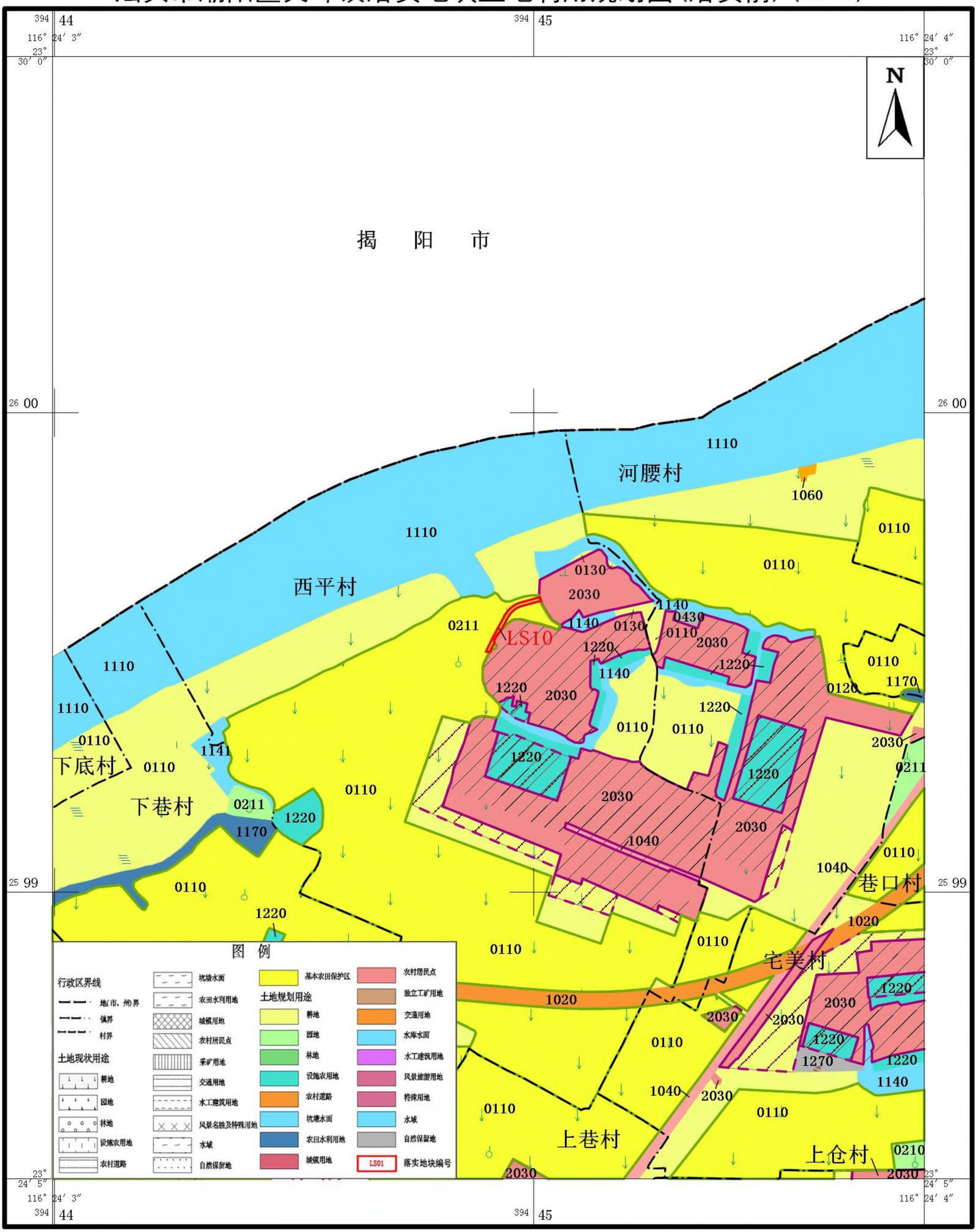

汕头市自然资源局潮阳分局

坐标系:2000国家大地坐标系
高程:1985国家高程基准

1：10000

制图单位：汕头市潮图信息技术有限公司
制图日期：2023年04月

汕头市潮阳区关埠镇落实地块土地利用规划图(落实前)(LS11、LS12)

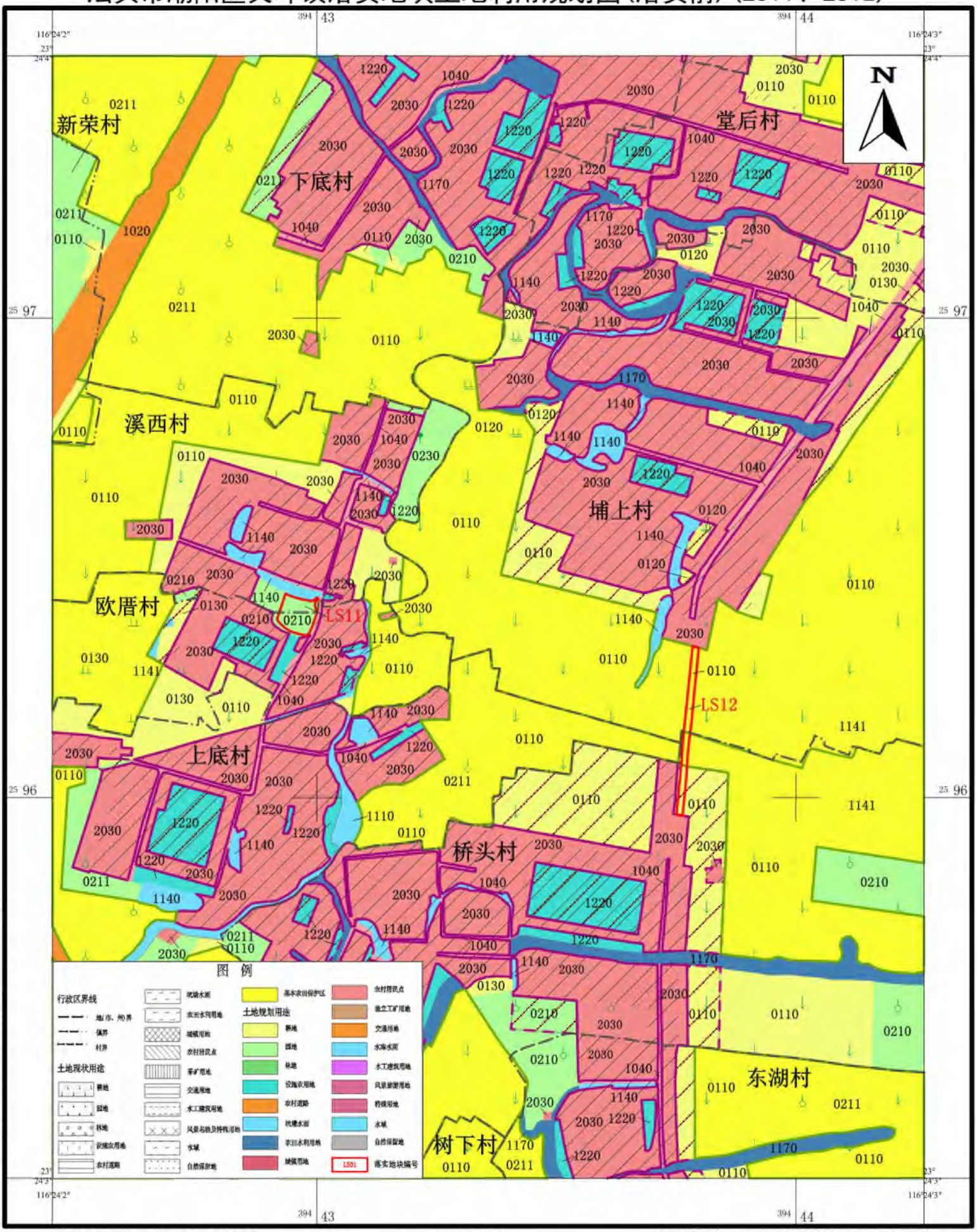

汕头市自然资源局潮阳分局

坐标系:2000国家大地坐标系
高程:1985国家高程基准

1：10000

制图单位：汕头市潮图信息技术有限公司
制图日期：2023年04月

汕头市潮阳区关埠镇落实地块土地利用规划图(落实前)(LS13-LS21)

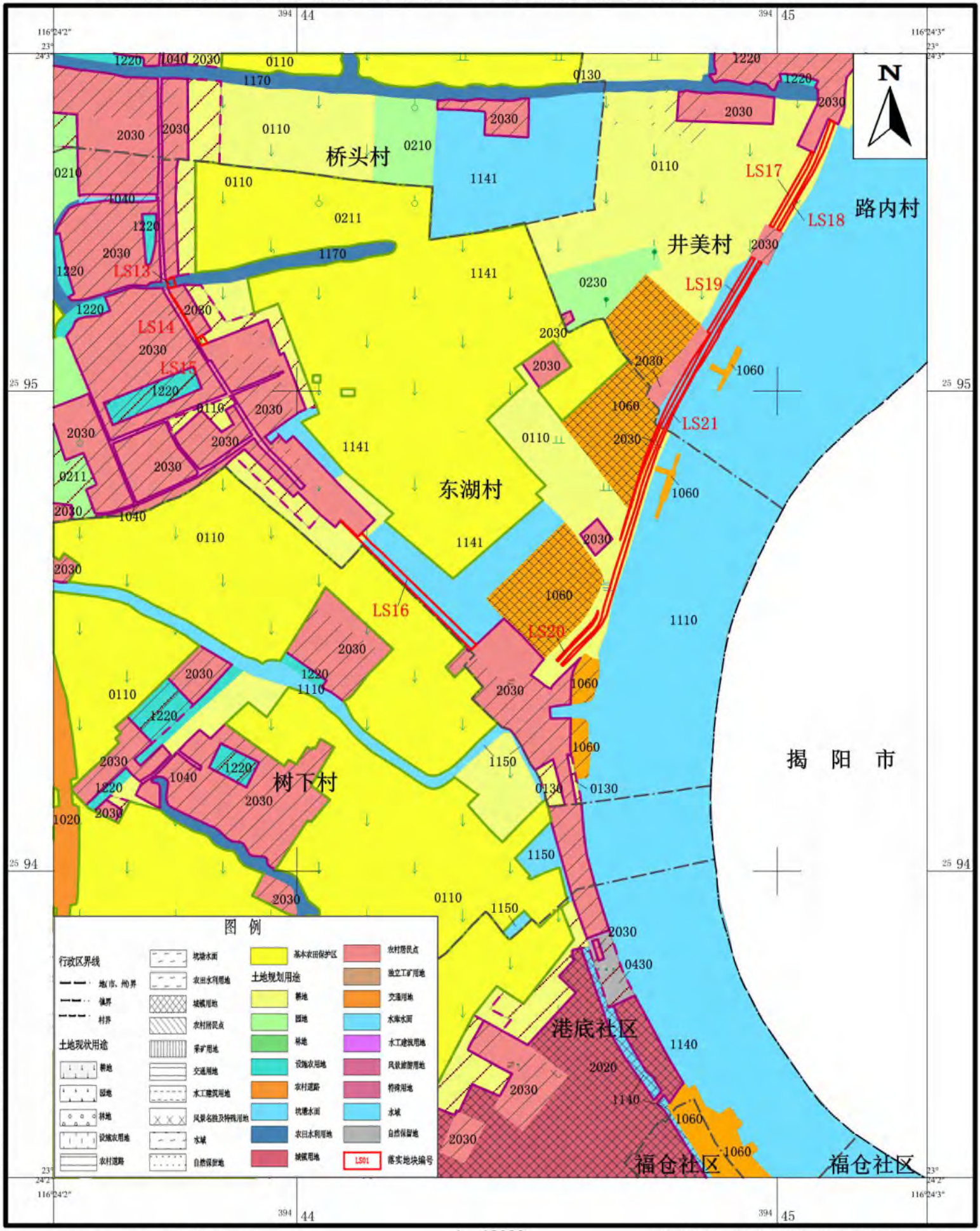

汕头市自然资源局潮阳分局

坐标系:2000国家大地坐标系
高程:1985国家高程基准

1：10000

制图单位：汕头市潮图信息科技有限公司
制图日期：2023年04月

汕头市潮阳区关埠镇落实地块土地利用规划图(落实前)(LS22-LS25)

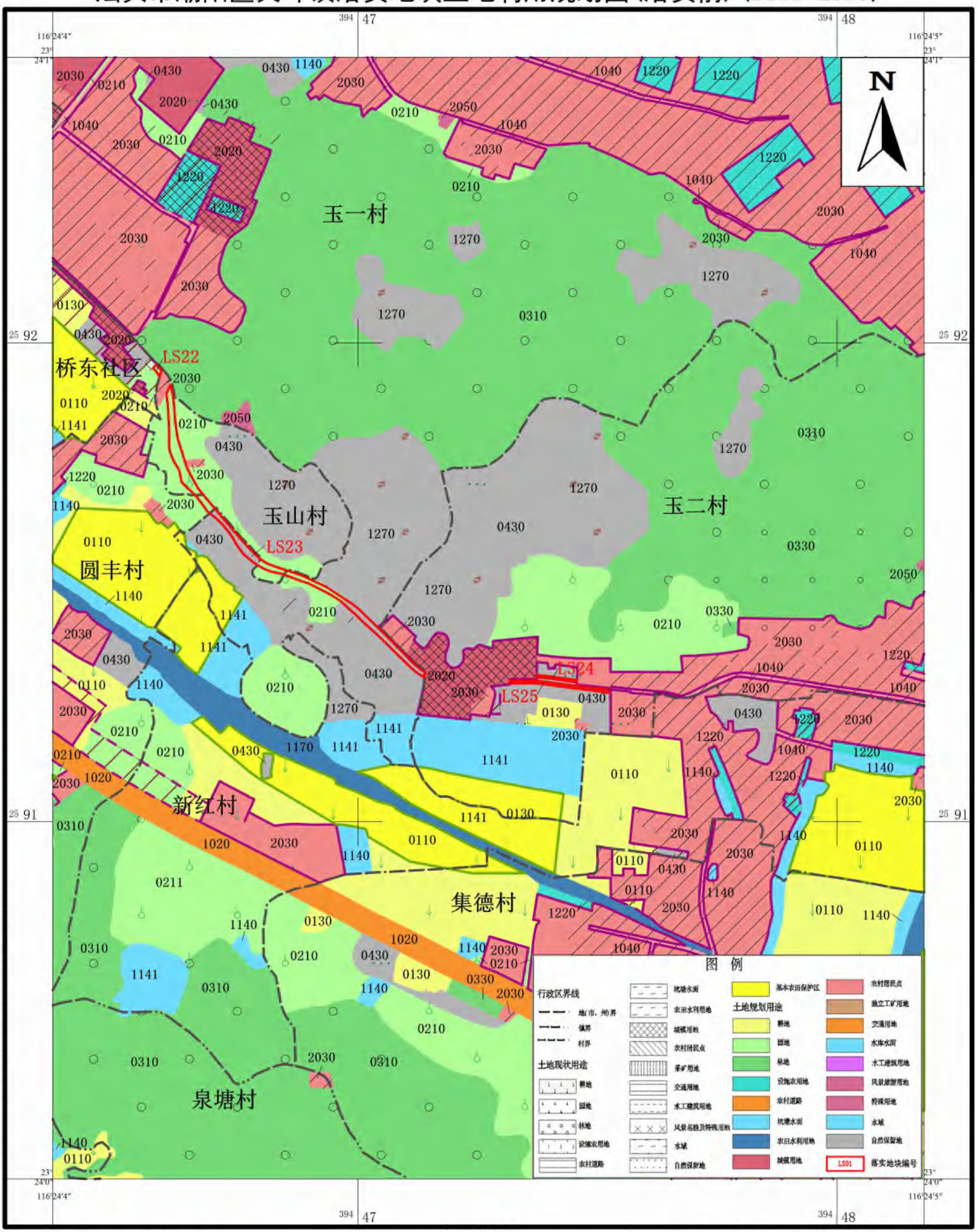

汕头市自然资源局潮阳分局

坐标系:2000国家坐标系
高程:1985国家高程基准

1：10000

制图单位：汕头市潮图信息技术有限公司
制图日期：2023年04月

汕头市潮阳区关埠镇落实地块土地利用规划图(落实前)(LS26、LS27)

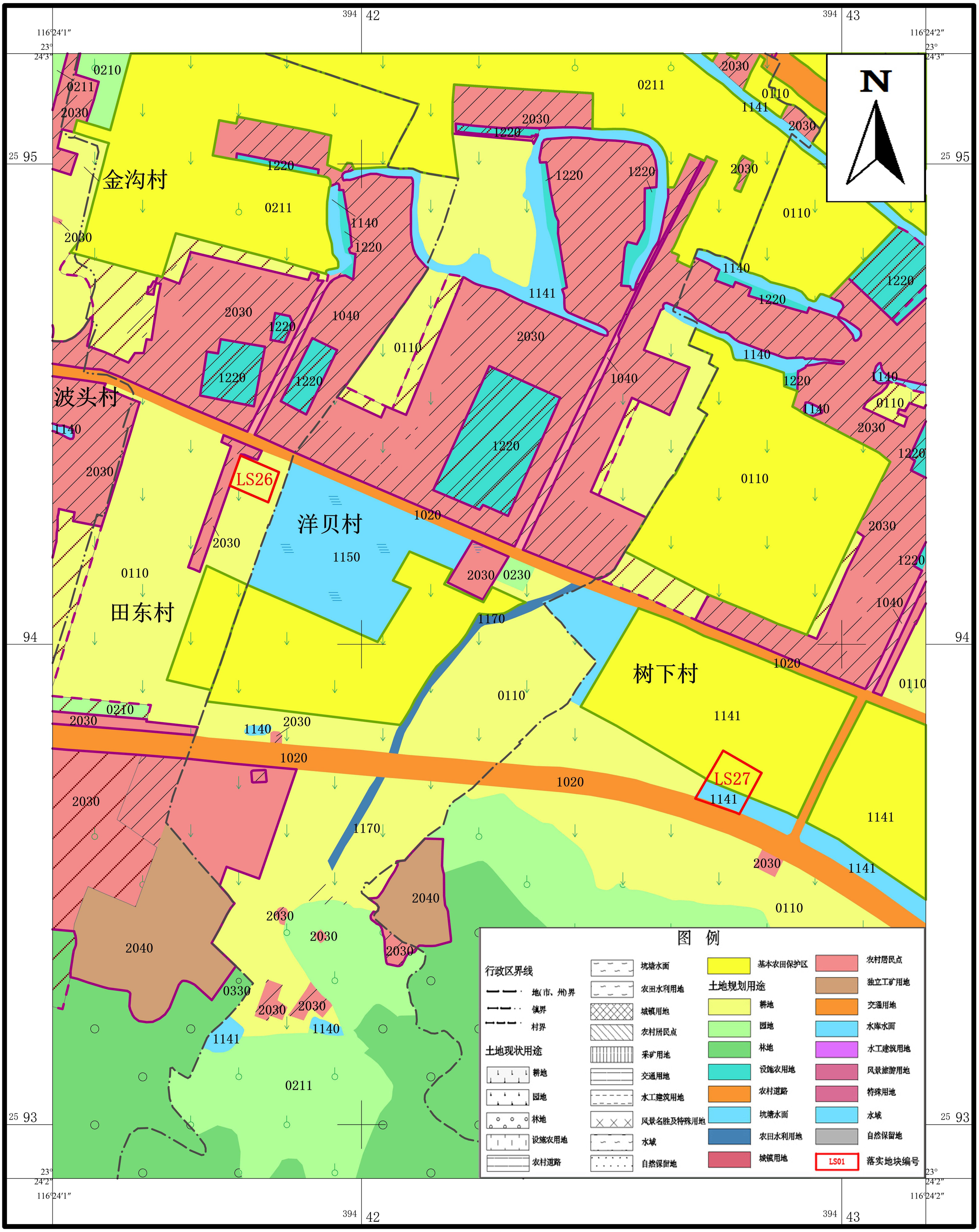

坐标系:2000国家大地坐标系
高程:1985国家高程基准

1：10000

制图单位：汕头市潮图信息技术有限公司
制图日期：2023年04月

汕头市自然资源局潮阳分局

汕头市潮阳区谷饶镇落实地块土地利用规划图（落实前）（LS28）

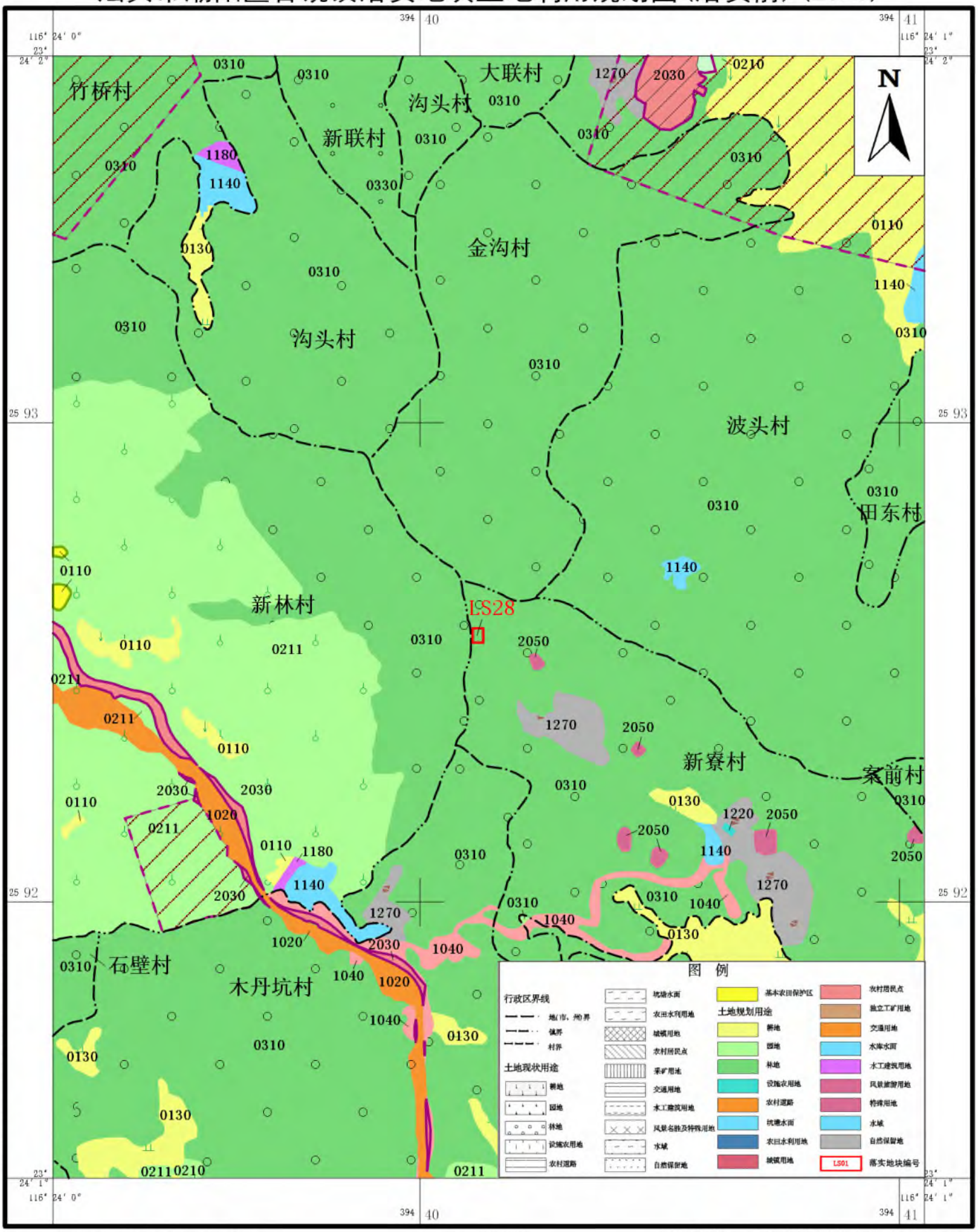

汕头市自然资源局潮阳分局

坐标系:2000国家大地坐标系
高程:1985国家高程基准

1：10000

制图单位：汕头市潮图信息技术有限公司
制图日期：2023年04月

汕头市潮阳区谷饶镇落实地块土地利用规划图(落实前)(LS29)

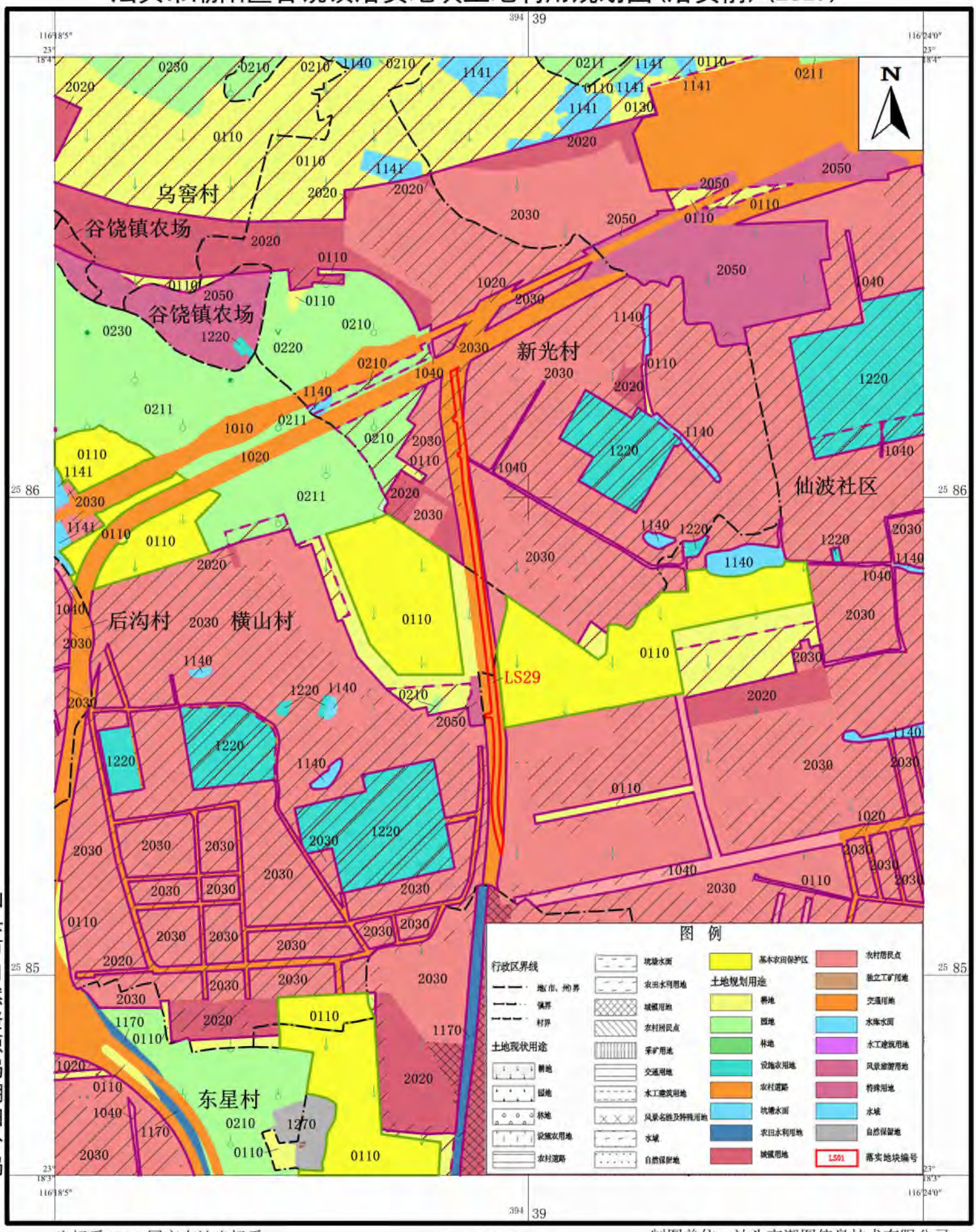

汕头市自然资源局潮阳分局

坐标系:2000国家大地坐标系
高程:1985国家高程基准

1：10000

制图单位：汕头市潮图信息技术有限公司
制图日期：2023年04月

汕头市潮阳区铜盂镇落实地块土地利用规划图(落实前)(LS30)

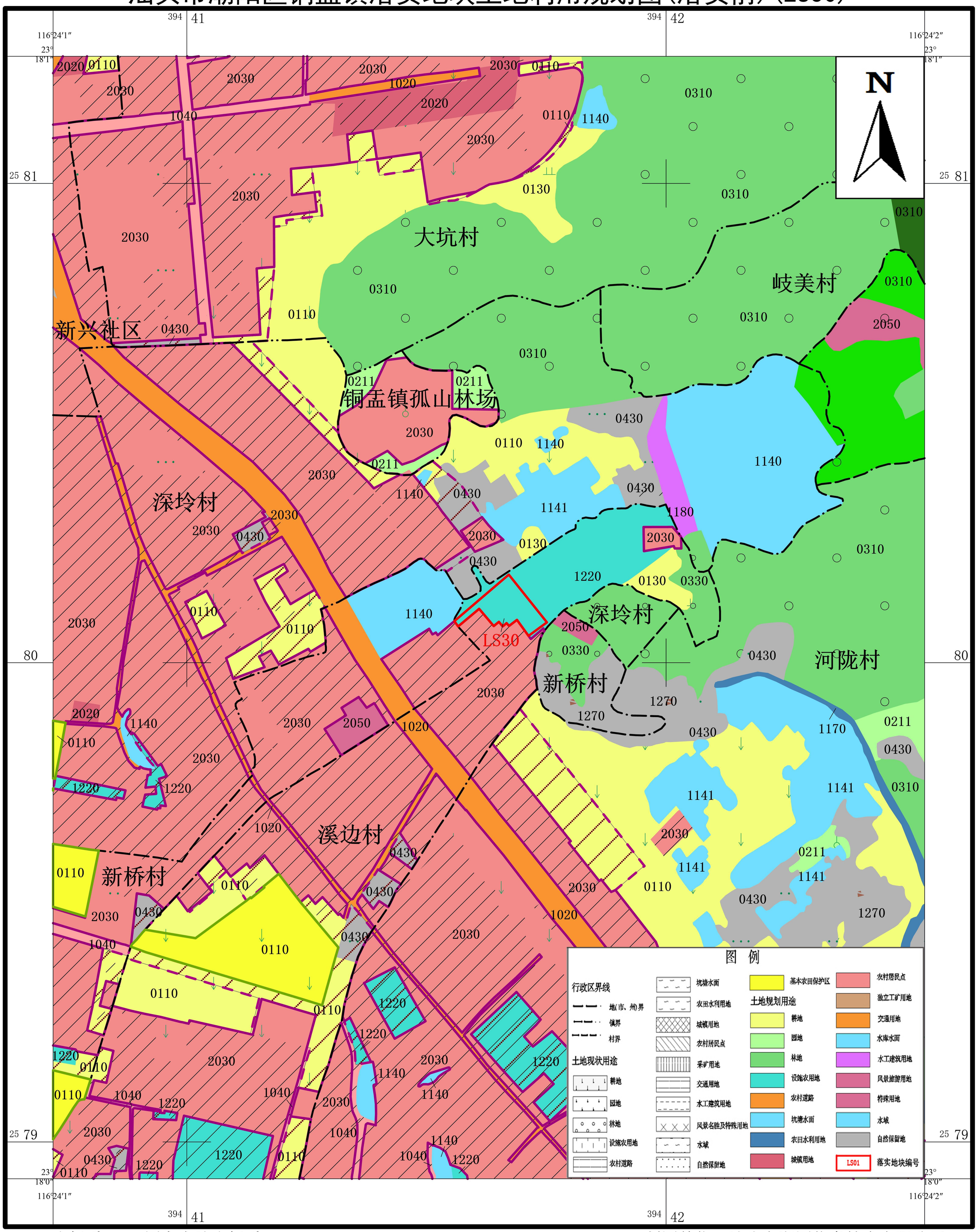

坐标系:2000国家大地坐标系
高程:1985国家高程基准

1：10000

制图单位：汕头市潮图信息技术有限公司
制图日期：2023年04月

汕头市自然资源局潮阳分局

汕头市潮阳区铜盂镇落实地块土地利用规划图(落实前)(LS31-LS33)

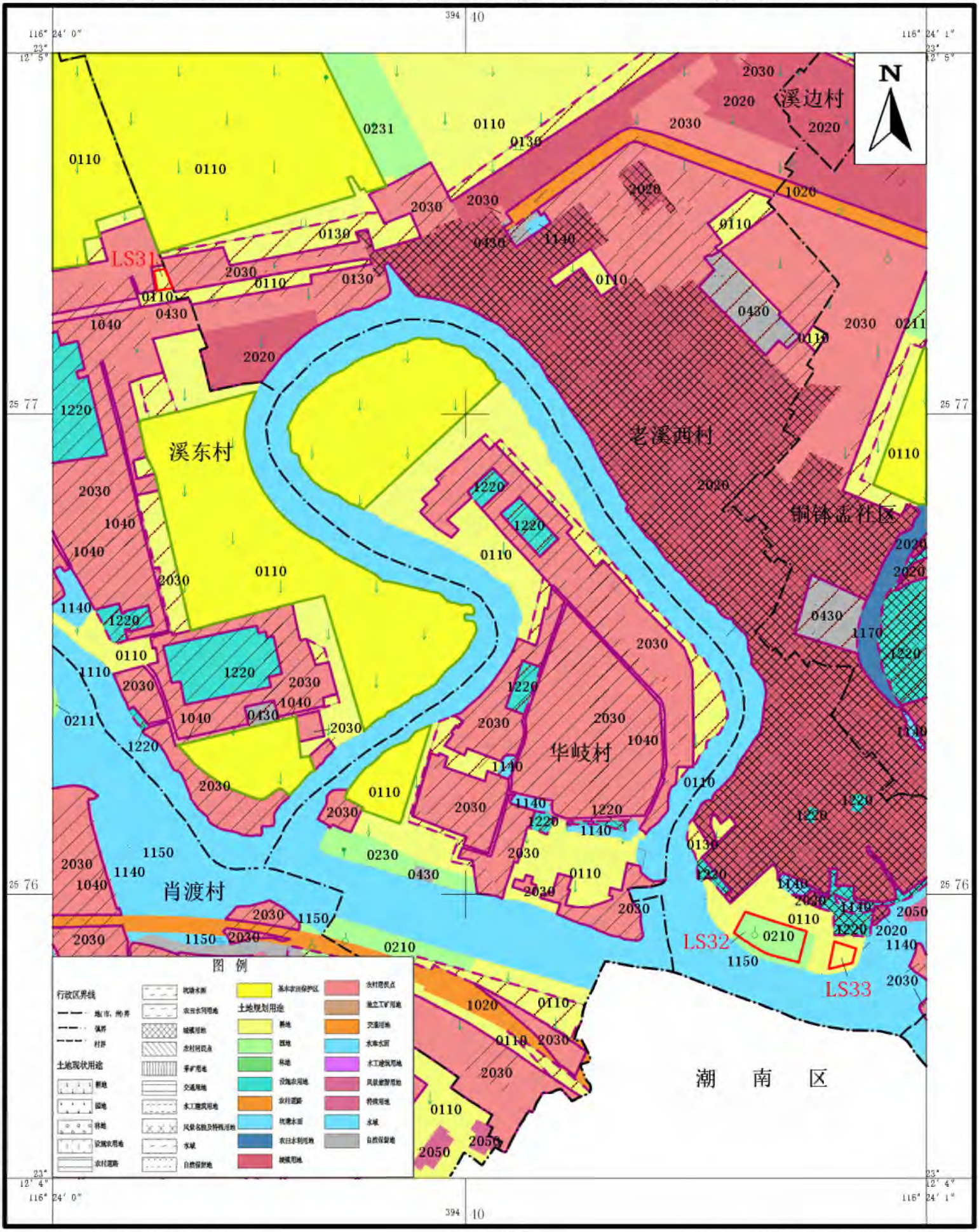

汕头市自然资源局潮阳分局

坐标系:2000国家大地坐标系
高程:1985国家高程基准

1：10000

制图单位:汕头市潮图信息技术有限公司
制图时间:2023年04月

汕头市潮阳区河溪镇落实地块土地利用规划图(落实前)(LS34)

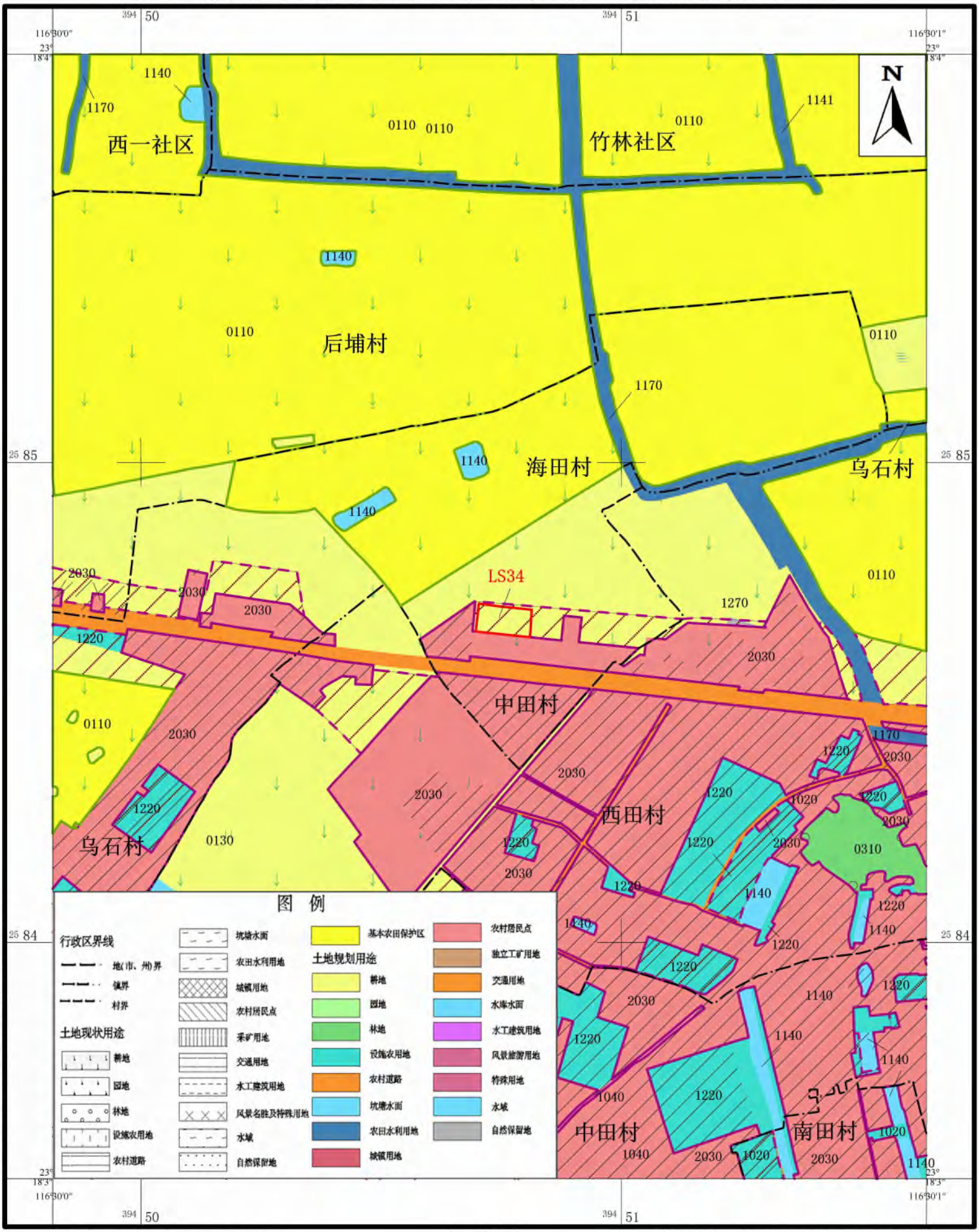

汕头市自然资源局潮阳分局

坐标系：2000国家大地坐标系
高程:1985国家高程基准

1：10000

制图单位：汕头市潮图信息技术有限公司
制图时间：2023年04月

汕头市潮阳区棉北街道落实地块土地利用规划图(落实前)(LS35)

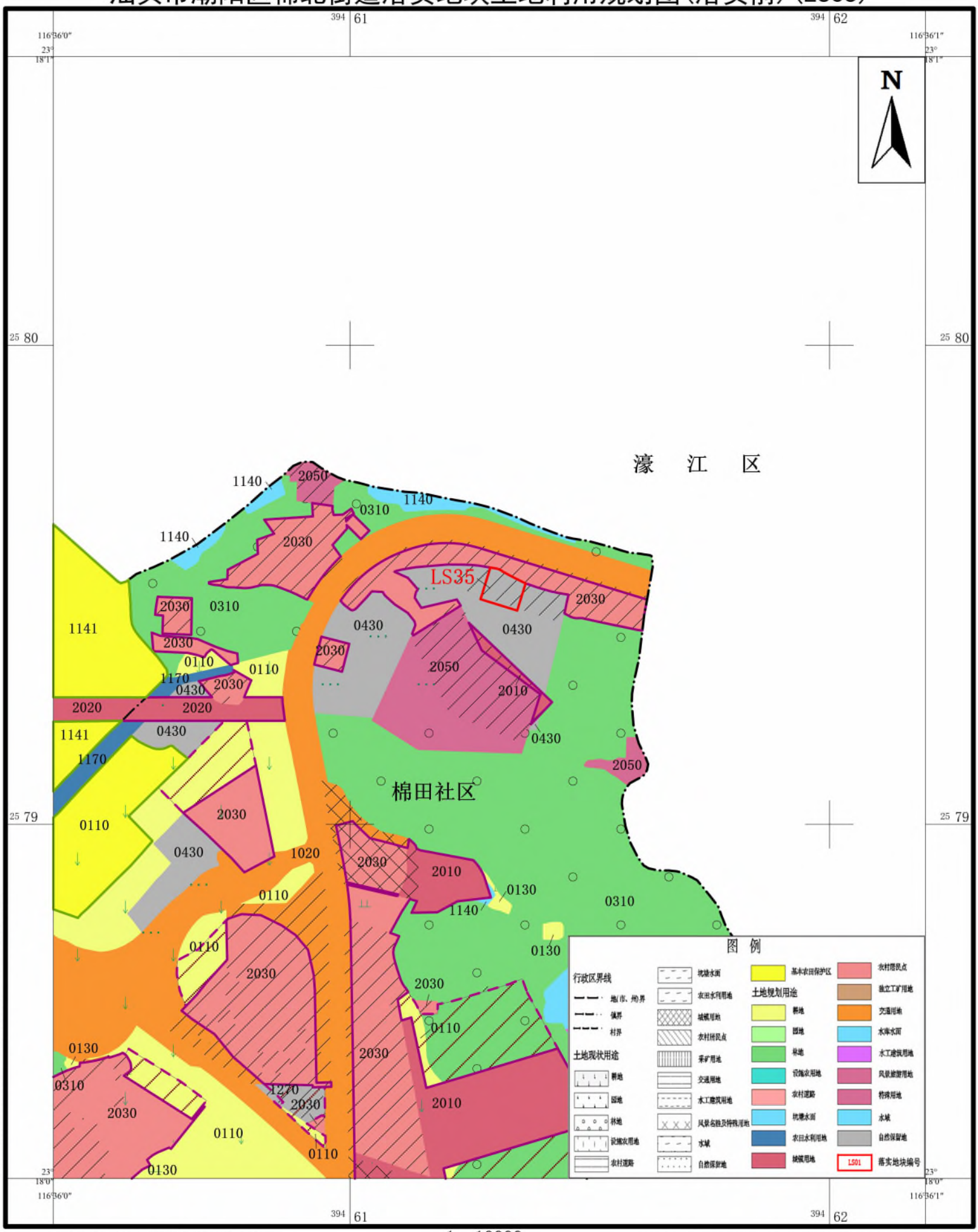

汕头市自然资源局潮阳分局

坐标系:2000国家大地坐标系
高程:1985国家高程基准

1：10000

制图单位：汕头市潮图信息技术有限公司
制图日期：2023年04月

汕头市潮阳区和平镇落实地块土地利用规划图(落实前)(LS36)

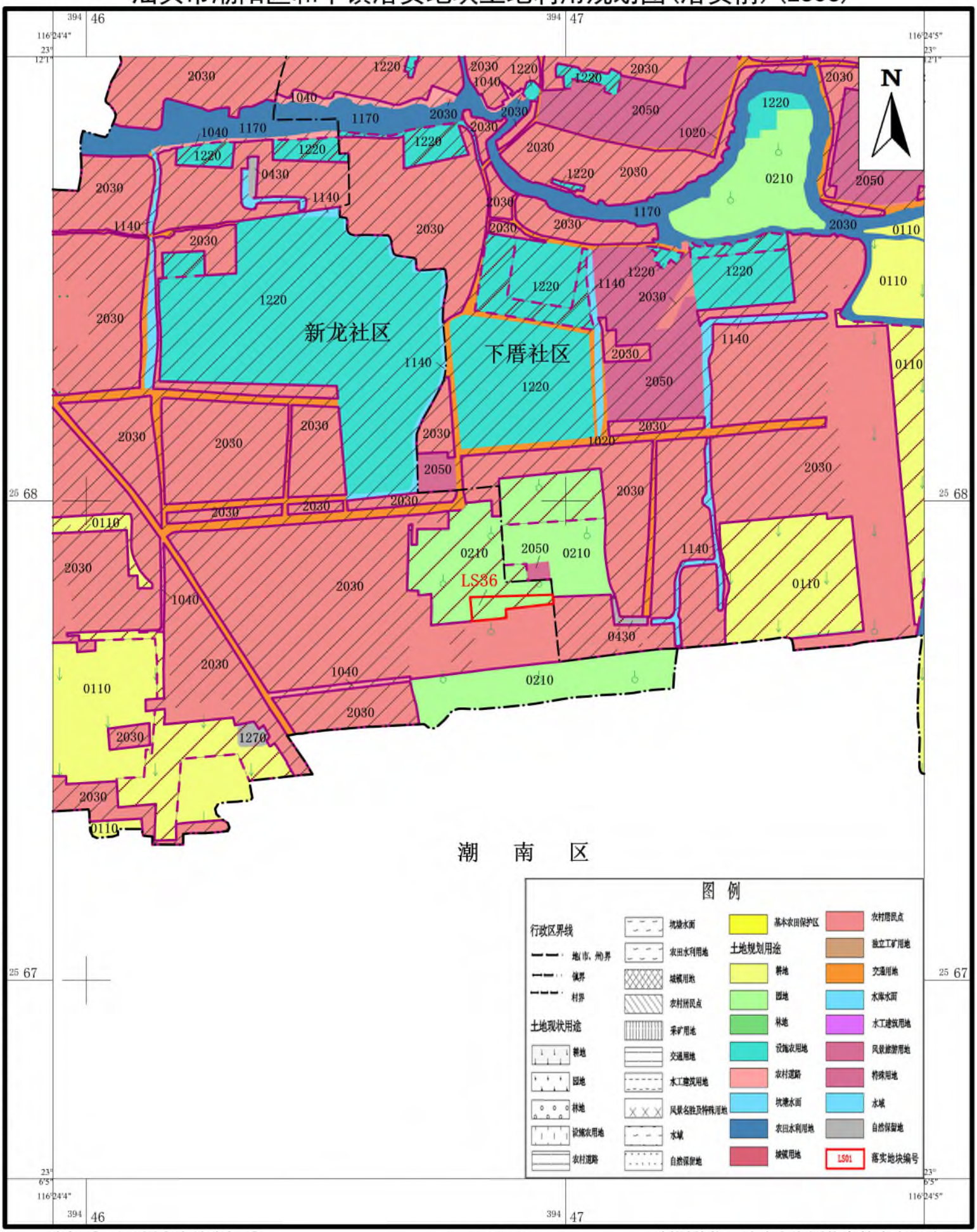

汕头市自然资源局潮阳分局

坐标系:2000国家大地坐标系
高程:1985国家高程基准

1：10000

制图单位：汕头市潮图信息技术有限公司
制图日期：2023年04月

汕头市潮阳区西胪镇落实地块土地利用规划图(落实前)(LS37-LS39)

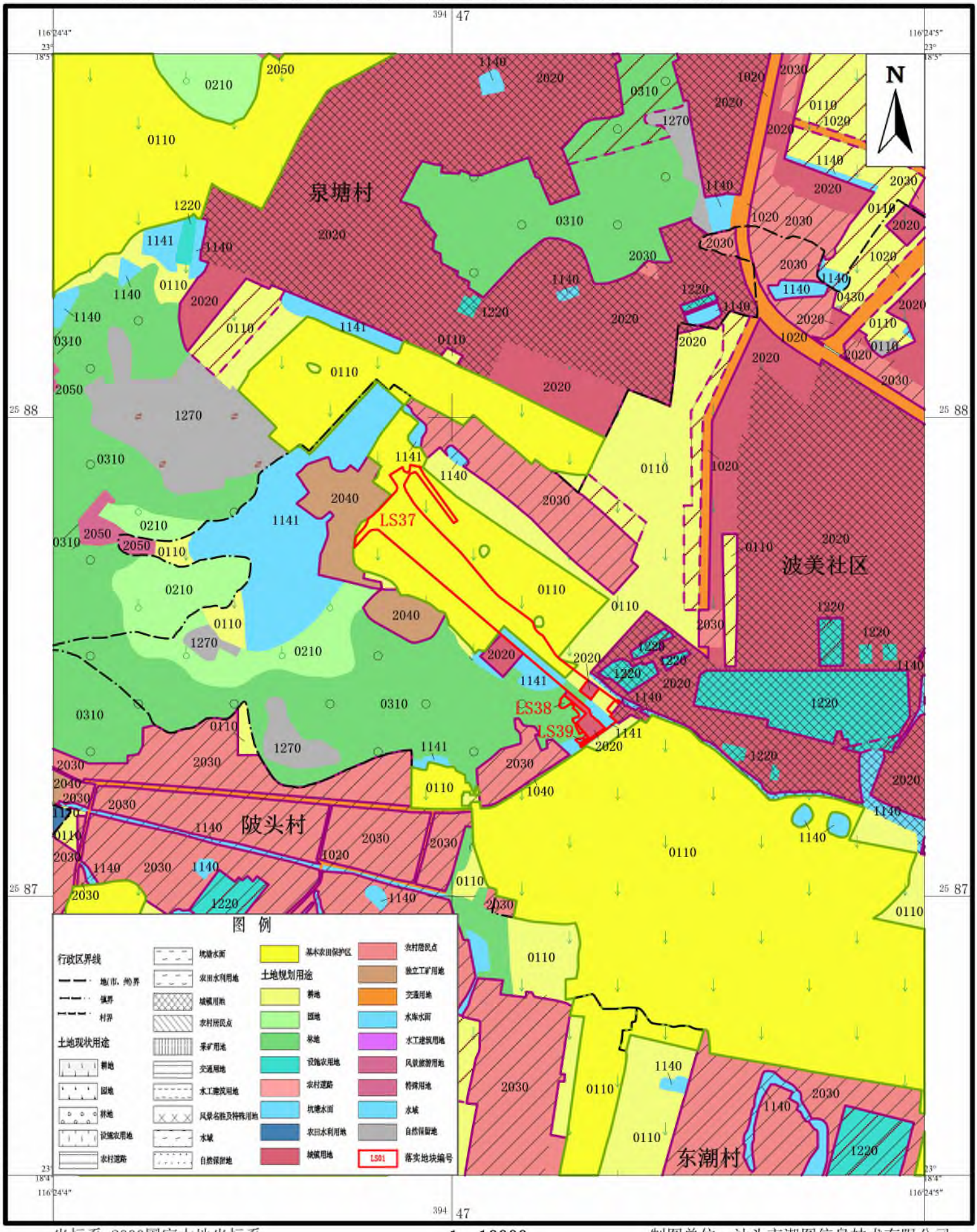

汕头市自然资源局潮阳分局

坐标系:2000国家大地坐标系
高程:1985国家高程基准

1：10000

制图单位：汕头市潮图信息技术有限公司
制图日期：2023年04月

汕头市潮阳区河溪镇落实地块土地利用规划图(落实前)(LS40)

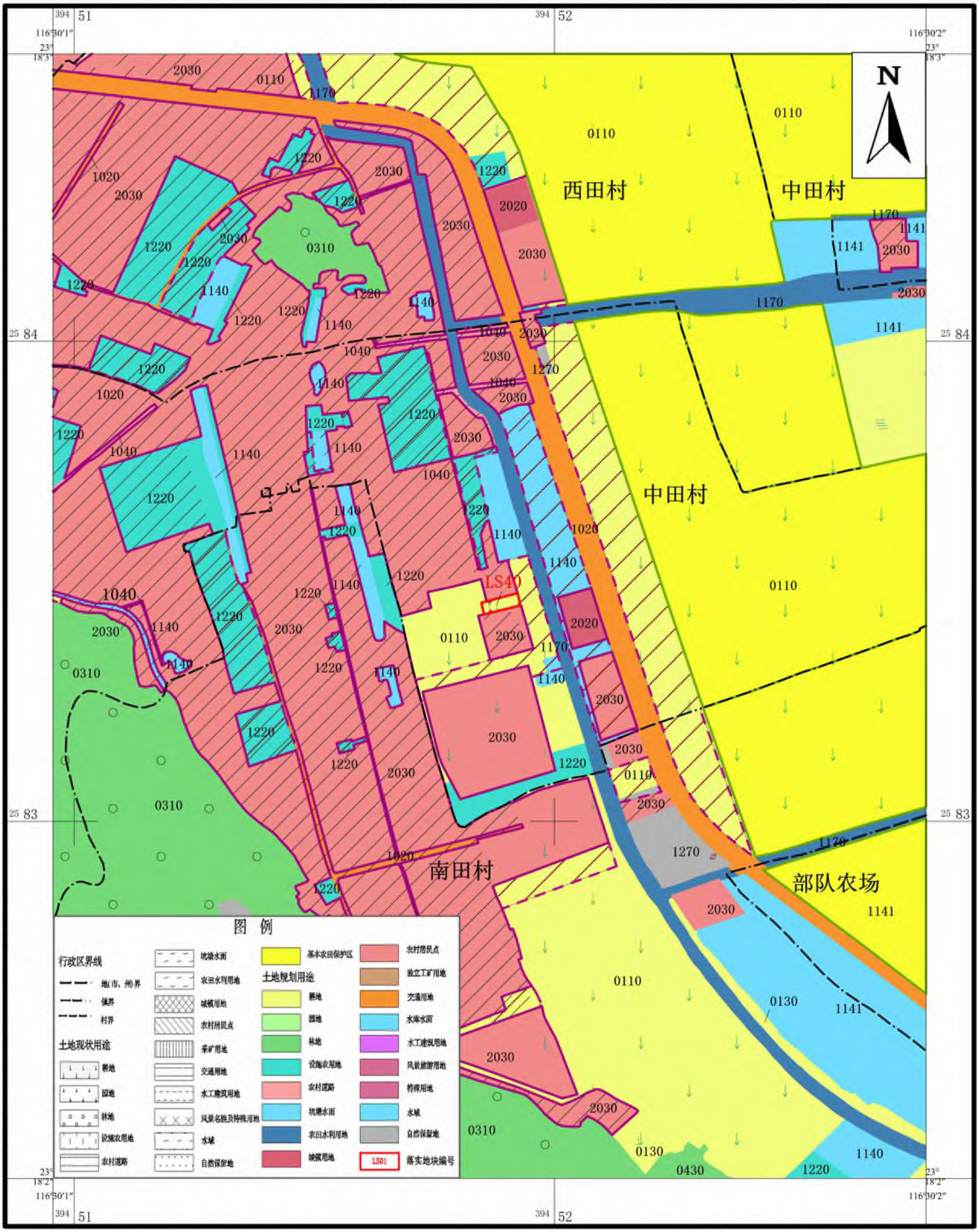

汕头市自然资源局潮阳分局

坐标系:2000国家大地坐标系
高程:1985国家高程基准

1：10000

制图单位：汕头市潮图信息技术有限公司
制图时间：2023年04月